

La REP HECTOR BERLIOZ



REP Berlioz

Ayuntamiento del distrito XVIII de París

Cementerio de Montmartre

COLINA DE MONTMARTRE

Basílica del *Sacré Coeur*

La REP Hector Berlioz se sitúa en el barrio del Moscova al Noroeste del distrito 18 de París, un barrio popular a los pies de la colina de Montmartre, exactamente a 1,4 km de la Basílica del *Sacré Coeur*.

Plaza Pigalle

El nombre del barrio, ruso, proviene de la denominación de una de las zonas edificadas a partir de 1864, la llamada “ciudad Barthélemy”, rebautizada luego “**ciudad Moscova**” por las autoridades en recuerdo de la **batalla** de Borodino, cercana al río Moscova, entre las tropas de Napoleón y el ejército ruso en 1812. El barrio incluye también el amplio **Bulevar Ney**, cuya urbanización inicial dio lugar a la llamada “ciudad de la Puerta de Montmartre” en torno a 1930. El Bulevar recibió el nombre del general que dirigió las tropas francesas en dicha batalla.



Las dos ciudades, barriadas en realidad que han dado lugar al barrio actual, nacieron como consecuencia de la expansión de París y la rápida urbanización en el último tercio del siglo XIX de una amplia zona rural (huertos y viñas) de la comuna de Montmartre.



París anexionó todo el territorio en 1860.

ACTUALITÉS .

109



maison Martinet, Brvols et Vivienne

1860 E. Delacroix, 28r. Paradis 2^e Paris

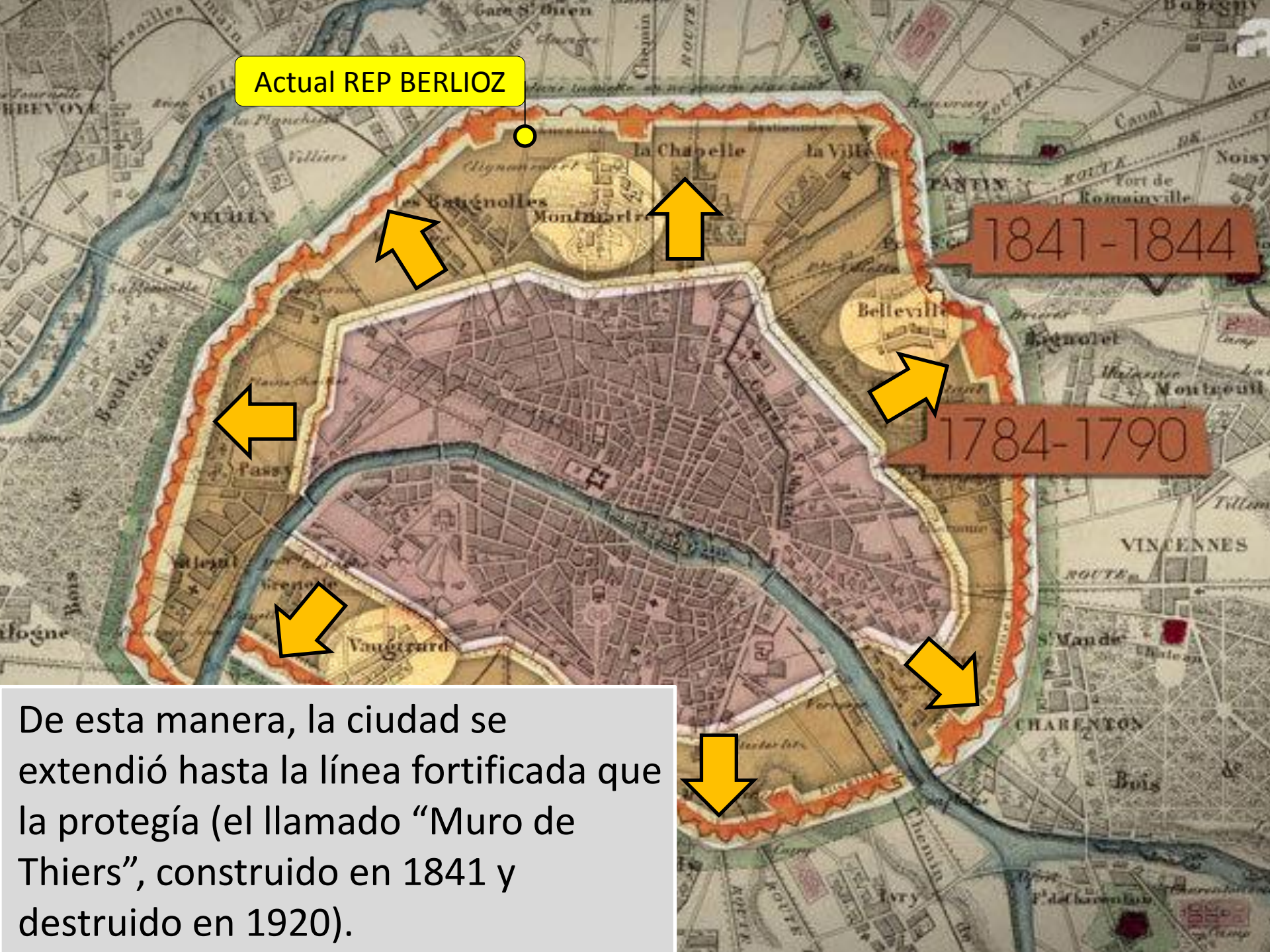
- Dire que nous v'là parisiens !....

- ¡Y decir que ahora somos "parisinos"!

L D 32 35 - 151

23/1. 1860

112



Actual REP BERLIOZ

1841-1844

1784-1790


De esta manera, la ciudad se extendió hasta la línea fortificada que la protegía (el llamado “Muro de Thiers”, construido en 1841 y destruido en 1920).

La Moscova es un barrio popular desde sus orígenes que nació y creció alimentado por sucesivas olas de inmigrantes atraídos por las posibilidades de la capital. Un ejemplo son los trabajadores franceses, belgas e italianos que participaron en la construcción de la Basílica del *Sacré Coeur*.



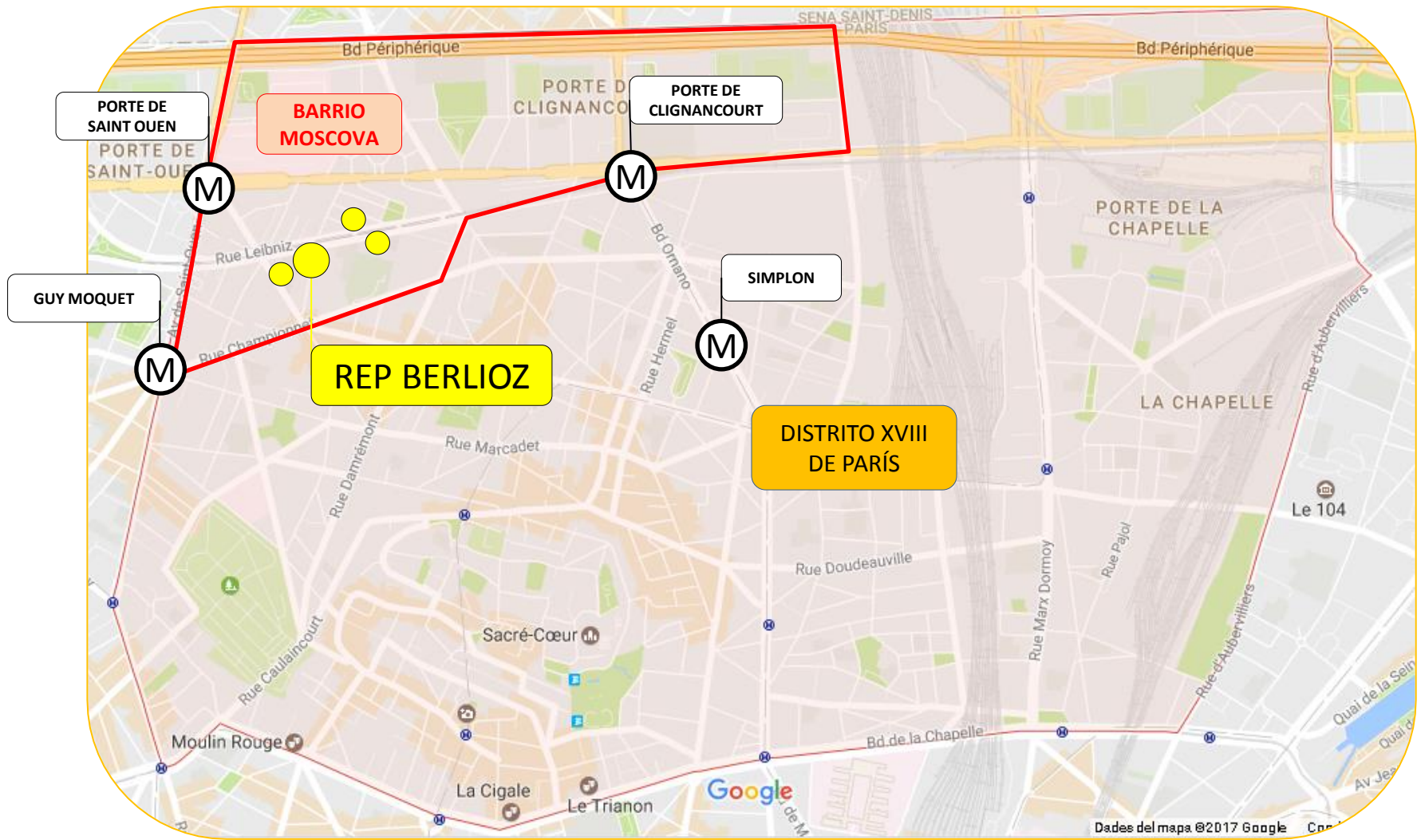
Tras ellos, llegaron polacos, luego rusos a principios del siglo XX, y finalmente, norteafricanos y subsaharianos ya en la segunda mitad del siglo.





Antigua vía del tren que atraviesa el barrio transformada en jardín y recuperada para uso vecinal.

El resultado ha sido un barrio mestizo y diverso que sus habitantes han sabido dotar de dinamismo y de vida.




Nuestra red escolar se encuentra entre las actuales **Porte de Clignancourt** (final de la línea 4 del metro de París) y **Porte de Saint Ouen** (línea 13); el nombre de ambas estaciones hace referencia a las puertas de las fortificaciones del “Muro de Thiers”.



La diversidad de orígenes y el carácter popular del barrio se reflejan tanto en nuestro colegio como en nuestras escuelas y el conjunto conforma una “REP” (Red de Educación Prioritaria).

REP BERLIOZ



Escuelas Belliard y Vauvenargues

Acogen alumnos de entre 6 y 10 años

El colegio Hector Berlioz

Acoge alumnos de entre 11 y 15 años

Escuelas infantiles Belliard, Vauvenargues y Abadie

Acogen alumnos de entre 2 y 5 años

1391
alumnos

519

Escuelas Belliard y
Vauvenargues

Acogen alumnos de
entre 6 y 10 años

429

El colegio Hector
Berlioz

Acoge alumnos de
entre 11 y 15 años

443

Escuelas infantiles
Belliard ,
Vauvenargues y
Abadie

Acogen alumnos de
entre 2 y 5 años

De acuerdo con las prioridades de la Academia de París (circunscripción administrativa) y del Ministerio de Educación, el trabajo de nuestra REP se desarrolla a partir de un proyecto marco elaborado por un periodo de 3 años (2016-2019) en torno a 3 ejes prioritarios:



EJE UNO

Fomentar una política cultural ambiciosa al servicio de todos



EJE DOS

La lengua francesa como herramienta transversal



EJE TRES

Una escuela que coopera con las familias y otras organizaciones

PROYECTO MARCO

Más información en

<https://collegehectorberlioz.wordpress.com/>

La REP HECTOR BERLIOZ



IMÁGENES

Fotografía de la puerta del colegio

<http://www.lejdd.fr/Societe/Education/Colleges-le-test-qui-fait-debat-827719>

Le Nord de Paris, pintura al óleo

<http://www.faget-benard.com/jojo/intemporel.htm>

Napoleon cerca de Borodino, Vasili Vereshchaguin (1897)

<http://www.wikipedia.es>

Vista del Norte de París desde la colina de Montmartre

<http://www.laurentbaziller-graphiste.fr/fortifs/histoire.html>

Viñeta

<http://www.laurentbaziller-graphiste.fr/fortifs/histoire.html>

Plano de los alrededores de París en 1841

<http://ddc.arte.tv/cartes/308>

Fotografía del Sacré Cœur en construcción

<http://arqlopezcoda.blogspot.fr/2016/07/en-construccion-sacre-coeur-1880.html>

Fotografía de la Porte de Clignancourt

<http://www.alamy.com>

Fotografía de la Porte d'Italie

<http://www.laurentbaziller-graphiste.fr/fortifs/histoire.html>

Mapa de París e imágenes de las escuelas

<https://www.google.es/maps>