



Severní Čechy

Anežka Kudová a Lada Semová



Řeky:

o Labe

o Ohře

o Bílina

o Ploučnice



Řeky-informace

Labe je naše největší řeka.

Na Ohři leží nádrž Nechranice.

Řeka Bílina pramení v 825 m n. m.

Ploučnici se v roce 1575 nad Mimoní
říkalo Srní potok.

Města

- o Liberec
- o Jablonec nad Nisou
- o Litoměřice
- o Děčín
- o Ústí nad Labem
- o Most
- o Teplice
- o Louny

Města-informace

Liberec

Liberec je střediskem průmyslu, vzdělávání a kultury je i významným turistickým centrem.



Jablonec nad Nisou

V Jablonci nad Nisou je pěkná bižuterie. V Jablonci je také mincovna pro Česko založená po rozpadu Československa.



Litoměřice



V Litoměřicích existoval od roku 1720 až do roku 2002 pivovar, který donedávna sídlil prakticky v samém centru města nedaleko od Mírového náměstí. Původní historický zámecký pivovar, založený roku 1858, byl roku 1939 zlikvidován a místo něj byly postaveny velké mrazírny.

Ústí nad Labem

Je statutární město na severozápadě Čech, centrum Ústeckého kraje a okresu Ústí nad Labem. Je sedmým největším městem Česka.



Děčín

Král Přemysl Otakar II. nechal založit královské město.

V Děčíně se střetávají silnice I. třídy. Silnice I/13 protíná celé severní Čechy a spojuje Podkrušnohorskou oblast s Libereckým krajem.



Teplice

V Teplicích jsou Teplické lázně. :D



- Děkanský kostel Kostel sv. Jana Křtitele
- stojí v dolní části Zámeckého náměstí.



Most

První historické zmínky o osídlení místa, na kterém dnes stojí město Most, pocházejí z latinské Kosmovy kroniky české z 10. století, kdy přes zdejší močálovitou krajinu vedla stezka po dřevěných mostech



Máme tu 4.zš Most.Do jaké chodíme. :D



Most ---- kostel

Máme kostel ,který
musel být v roce 1974
přesunut z důvodu těžby
uhlí. Od té doby se mu
říká přesunutý.




Louny



Louny, neboli „jižní brána Českého středohoří“ či „Perla na řece Ohři“, je město s rozšířenou působností ležící na řece Ohři.



Žatecká brána

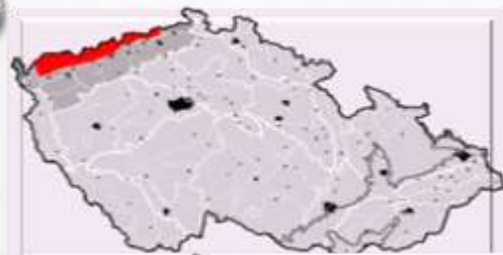




Pohoří



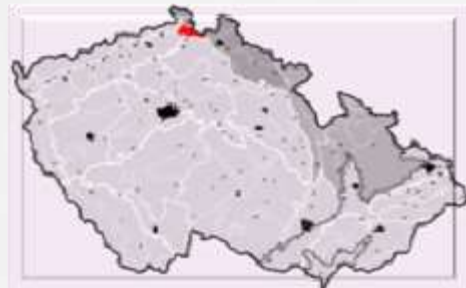
1. Krušné hory Klínovec.1244m.n.m.
2. Jizerské hory Smrk.1124m.n.m.
3. České Středohoří Milešovka.837m.n.m.
4. Lužické hory Luž.793m.n.m.



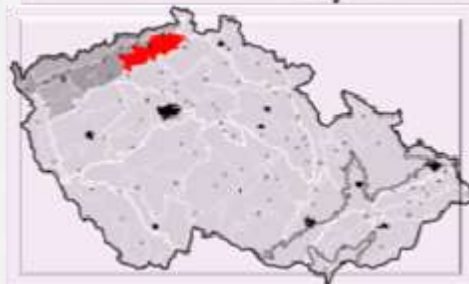
V severních Čechách je největší pohoří Krušné hory. Jejich největší hora je Klínovec. 1244 m. n. m..




Také tu je pohoří Jizerské hory. Jejich největší hora je Smrk. 1124 m. n. m. .



Je tu i pohoří Lužické hory a jejich největší hora je Luž. 793 m. n. m. .



Máme tu i pohoří České Středohoří jejich největší hora je Milešovka. 837 m. n. m..



DALŠÍ HORY

NAPŘ.

Ještěd

Říp

Klínovec

Milešovka



České Středohoří

České středohoří je také chráněná krajinná oblast.

České středohoří vzniklo sopečnou činností.

Z výlevných hornin tu převažuje čedič a
znělec, z usazenin pískovec .

České Švýcarsko je národní park v
Českém Středohoří , nachází se tam
Pravčická brána.



pískovec



znělec



čedič



KVÍZ


1. Jak se říká kostelu od té doby co ho přesunuli?
2. Ve kterém pohoří je národní park?
3. Kde leží naše škola?
4. Jak se říkalo Ploučnici v roce 1575?
5. Jaké tři řeky se vlévají do Labe?
6. Kdo udělal tuto prezentaci?
7. Jakou činností vzniklo České Středohoří?

ZAPAMATUJTE
SI
OTÁZKY

ODPOVĚDI NA OTÁZKY

- o 1. Říká se mu přesunutý.
- o 2. Je v Českém Středohoří.
- o 3. Naše škola leží v Mostě.
- o 4. Říkalo se jí Srní potok.
- o 5. Ohře ,Bílina a Ploučnice
- o 6. Anežka a Lada
- o 7. Sopečnou činností

DĚKUJEME, ŽE JSTE SHLÉDLI
NAŠI PREZENTACI



LADA A ANEŽKA

