

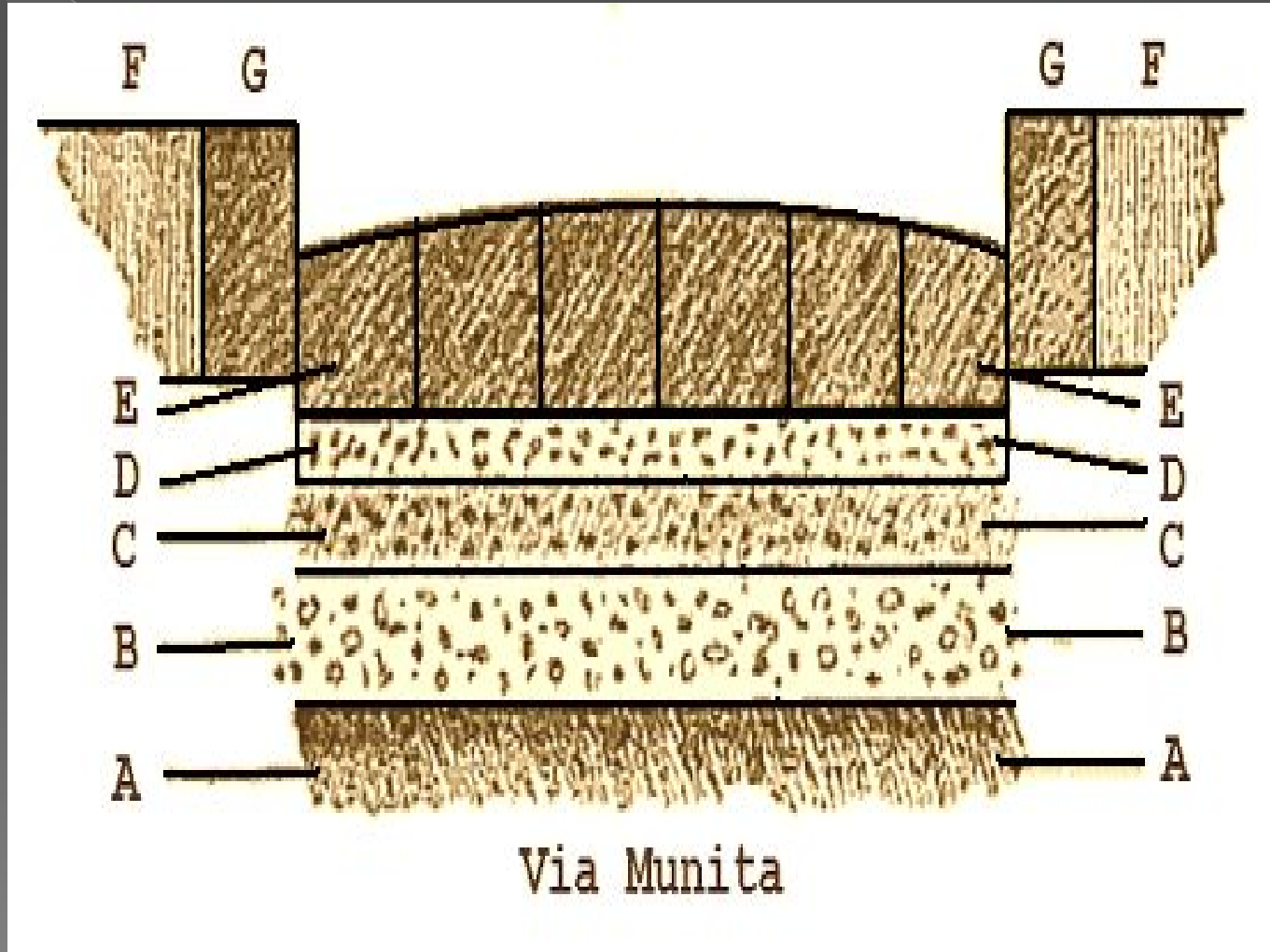
# CALZADAS ROMANAS

1. Definición
2. Elaboración del trazado – Infraestructura de las vías romanas
3. Calzadas romanas principales de España

# Definición

- La calzada romana era el modelo de camino usado por Roma para la vertebración de su Imperio.
- Uso militar
- Uso económico

# Elaboración del trazado



# Infraestructura de las vías romanas

- La construcción se encomendaba, entre otros, a empresas constructoras especializadas. Estas eran las fases:

1. **Deforestación**
2. **Explanación**
3. **Delimitación del firme**
4. **Cimentación**
5. **Capas intermedias.**
6. **Capa de rodadura**

# Calzadas romanas principales de España

- El llamado *Itinerario Antonino* o *Itinerario de Antonino Augusto Caracalla* es un documento de la Roma antigua, en el que aparecen recopiladas las rutas del Imperio romano.
- En cada ruta se identificaban mansiones, correspondencias y millas.
- En este documento se señalan 372 rutas, de las cuales 34 corresponden a las Provincias de Hispania.

# Calzadas romanas principales de España



# Libisosa (Lezuza):

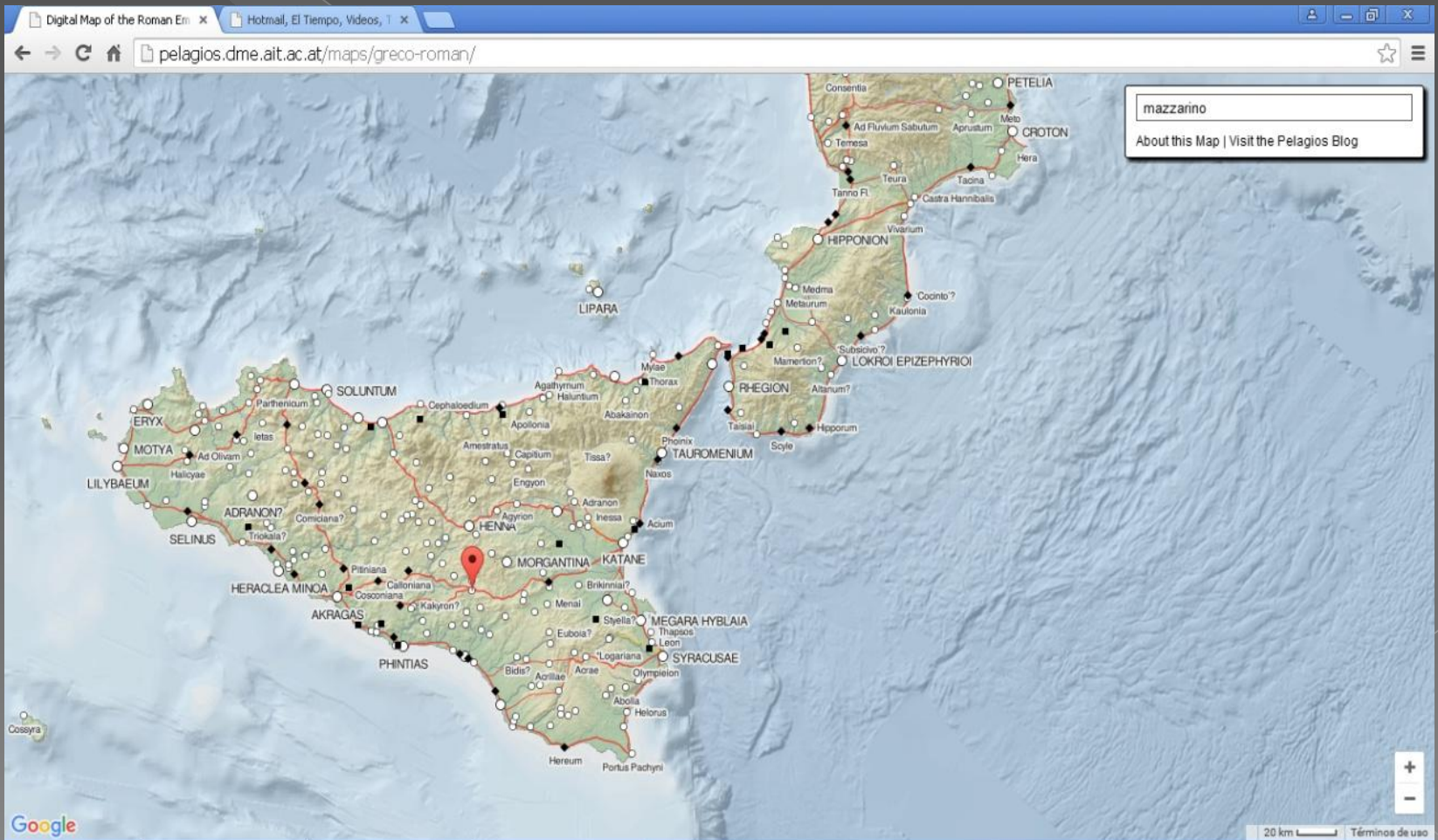
- **Libisosa** es una ciudad histórica. En la actualidad, esta ciudad se sitúa de [Lezuza](#) ([Albacete](#)), en pleno [Campo de Montiel](#), en la región de [La Mancha](#) ([España](#)). Se considera además, que "Lezuza" se deriva de una evolución lingüística de "Libisosa" estaba ubicada entre las cuencas de los ríos [Guadiana](#) y [Júcar](#), El territorio se ve recorrido por los más importantes caminos ganaderos desde: el [Camino de Aníbal](#), que pone en comunicación la Alta Andalucía con Valencia, y la vereda de Los Serranos.

# Saltigi (Chinchilla):

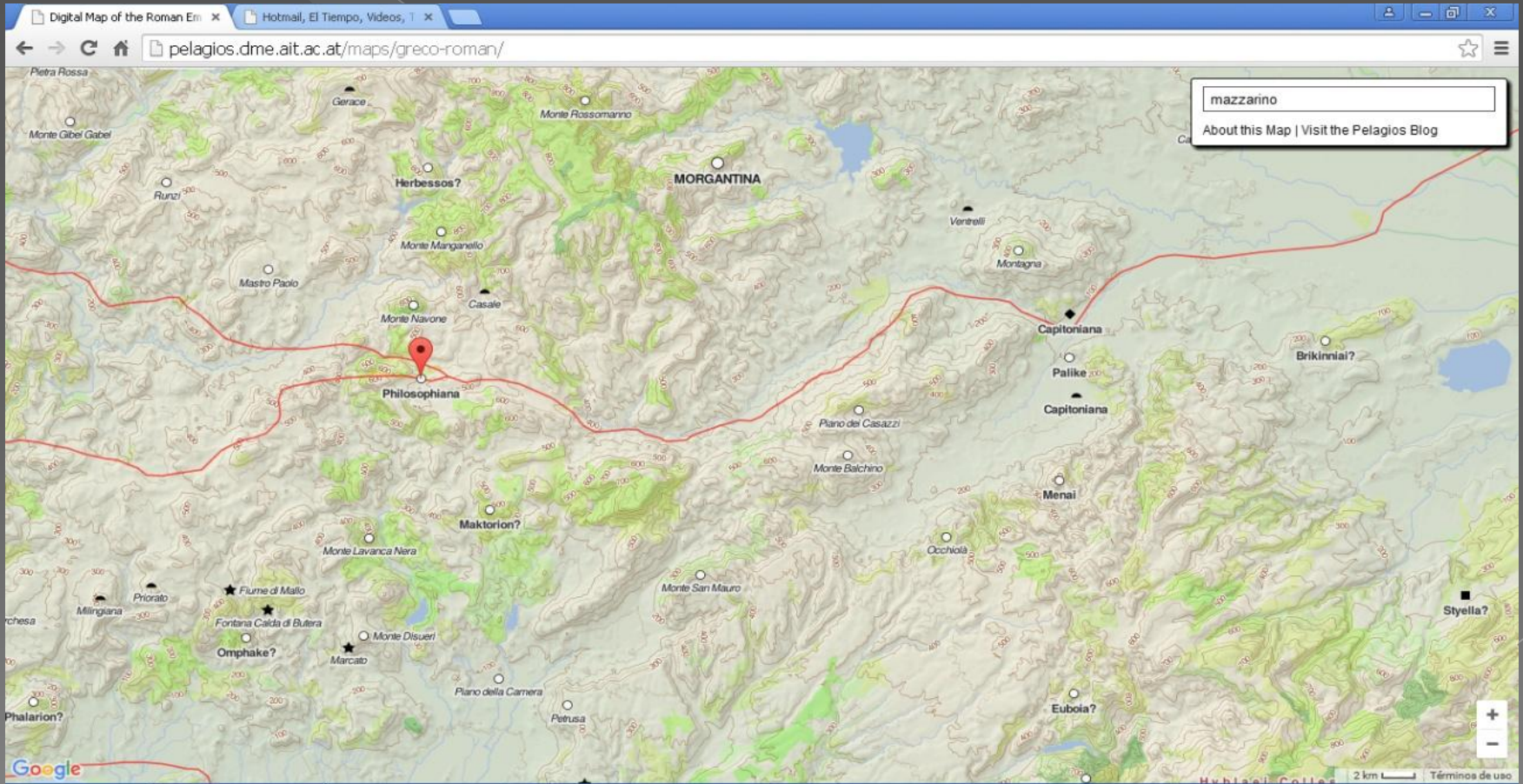
- Chinchilla de Montearagón es una histórica [localidad](#) y un [municipio español](#) de la [provincia de Albacete](#) en la [comunidad autónoma](#) de [Castilla-La Mancha](#), La villa Está relacionada con la capital albaceteña desde sus orígenes Declarada [Conjunto Histórico Artístico](#), su gran riqueza monumental incluye monumentos como el [Castillo de Chinchilla de Montearagón](#), la [Iglesia de Santa María del Salvador](#), el [Convento de Santo Domingo](#), el [Museo Nacional de Cerámica](#),<sup>3</sup> la [Casa Consistorial](#) o las cuevas y [baños árabes](#).



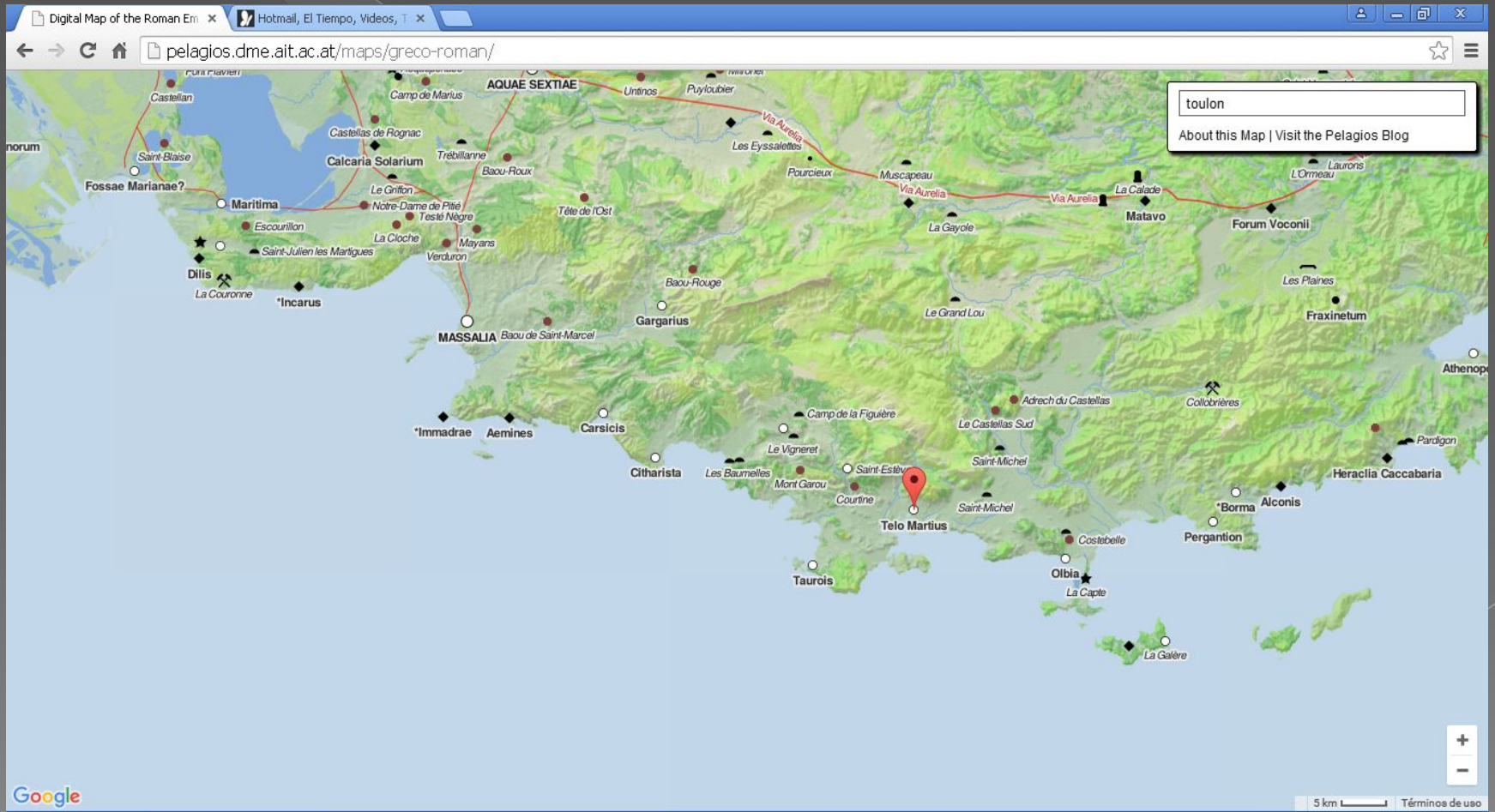
# Sicilia-Mazzarino



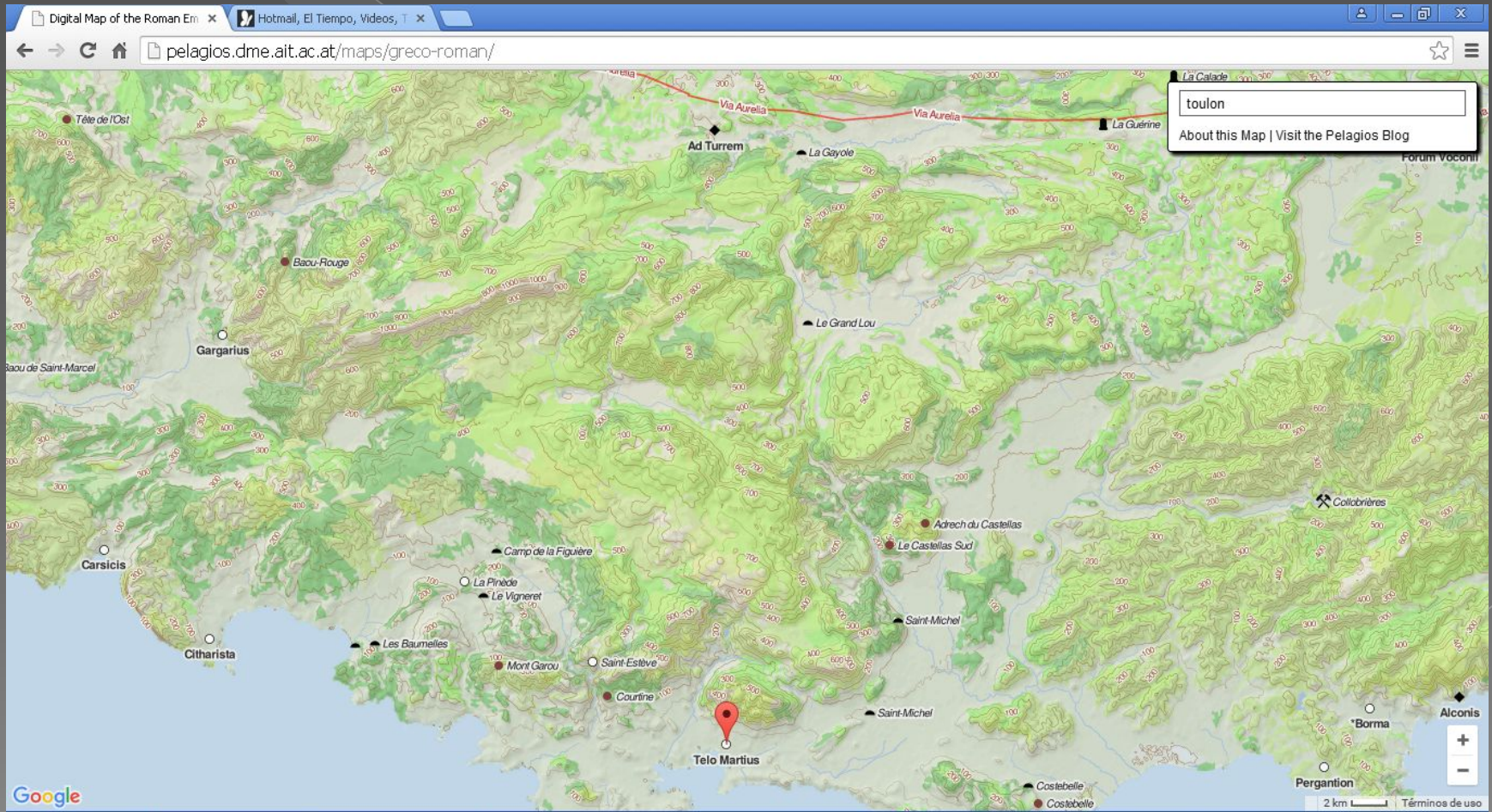
# Philosophiana



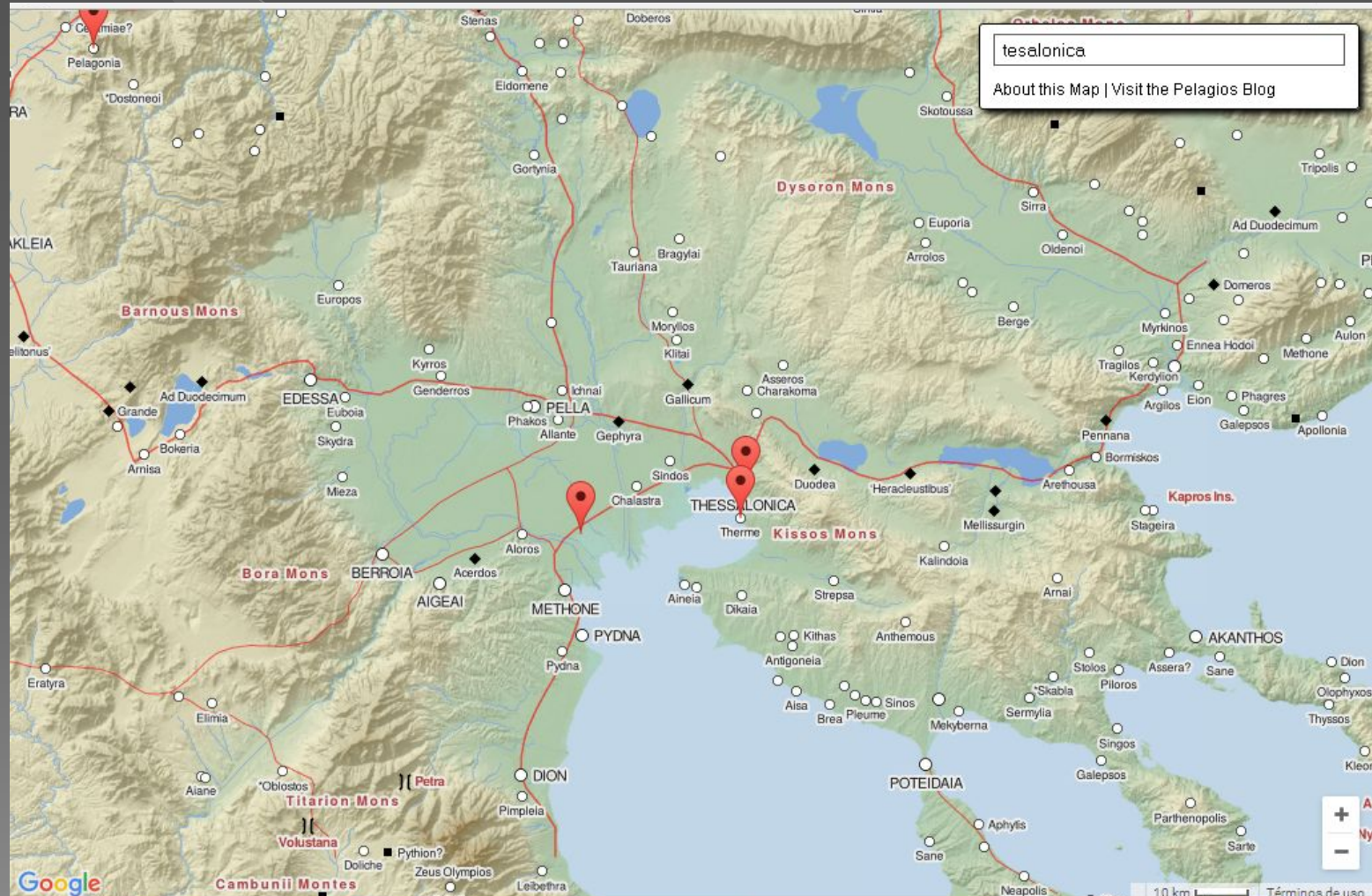
# Toulón



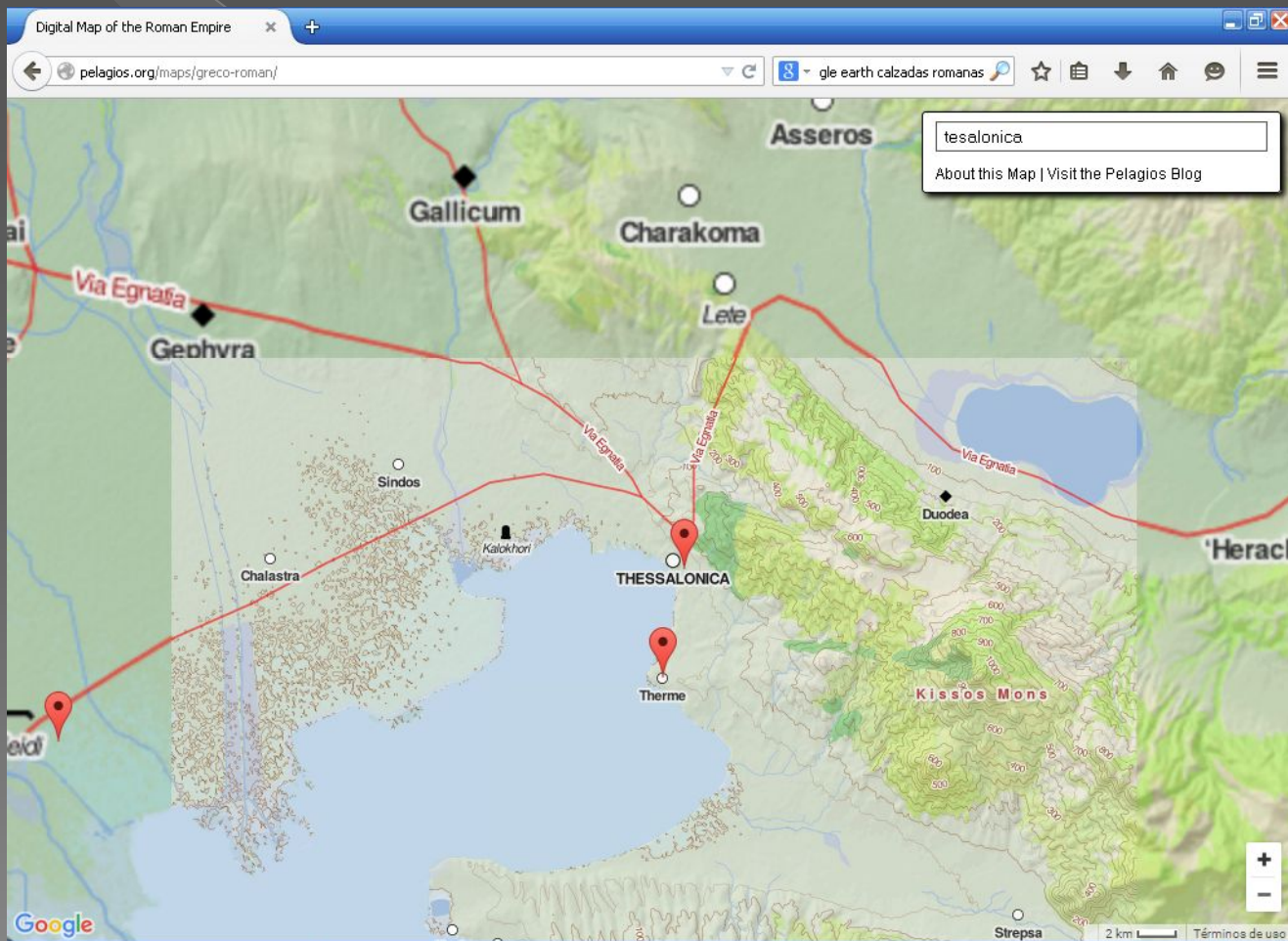
# Toulón



# Tesalónica



# Vía egnalia



# Senderismo vs calzadas romanas

# Camino de anibal

- En el uso del Camino de Aníbal, de que no quede ninguna construcción antigua junto a él e incluso de que se haya olvidado su nombre, es el quedar fuera de las grandes rutas de España ya desde la época visigoda donde la principal ruta comercial y militar subía desde algo antes de Córdoba hasta Toledo.



# Primera parte

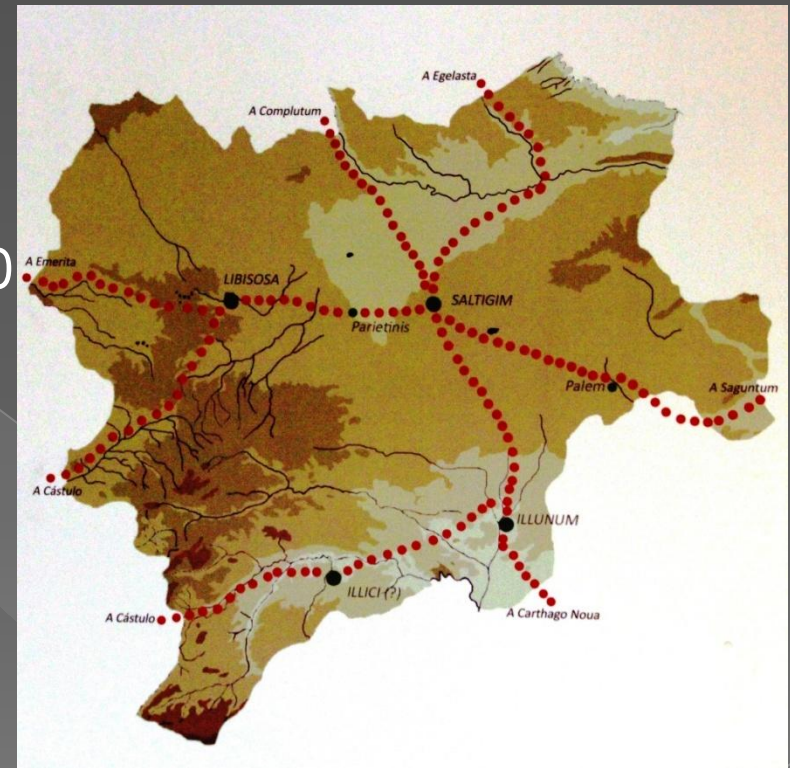
## I PARTE:

1. Del límite provincial a Caudete: 7 kms.
2. De Caudete a El Llano de la Consolación, en Montealegre del Castillo: 33 kms.



# Segunda parte

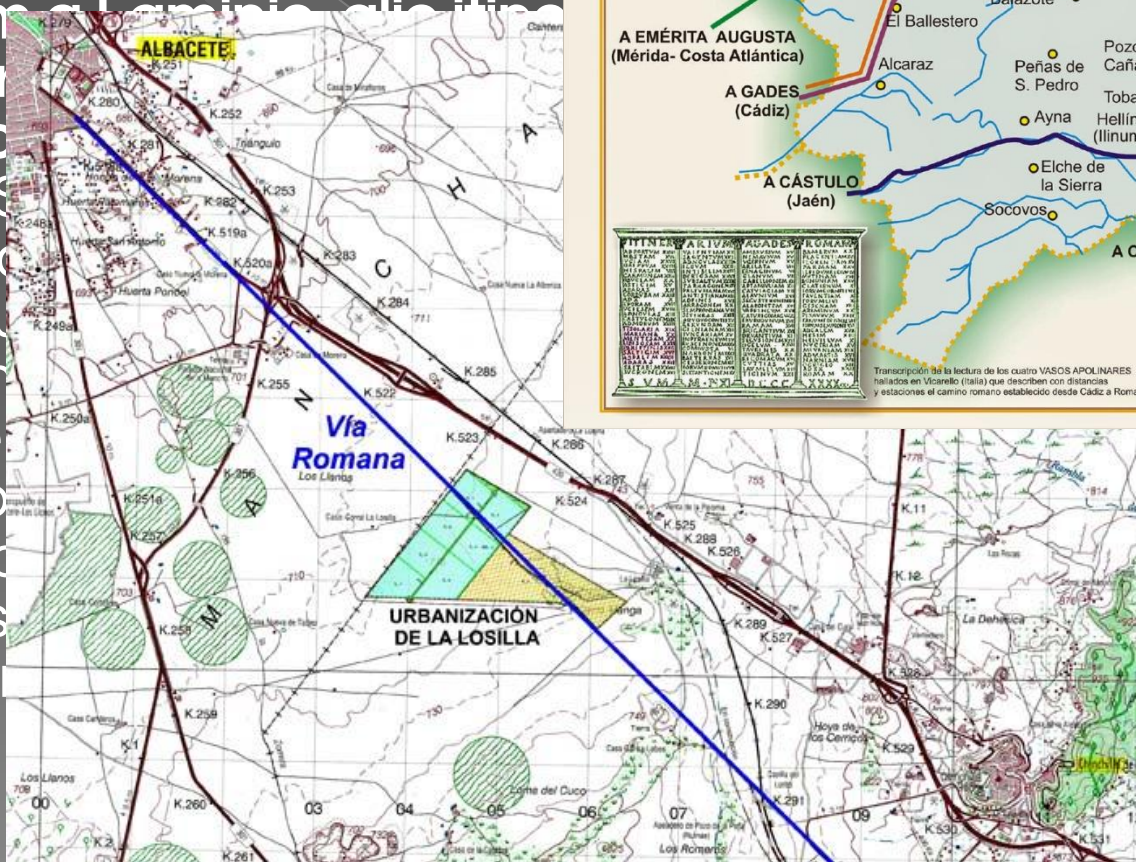
- 1. De Chinchilla a la Casa de la Pedriza (Albacete): 19 kms.
- 2. De Casa de la Pedriza a El Molino del Cubo (Balazote): 20 kms.
- 3. De Molino del Cubo a Lezuza: 21 kms.
- 4. De Lezuza a Mirones (Robledo): 21 kms.
- 5. De Mirones a Villanueva de le Fuente: 20 kms.



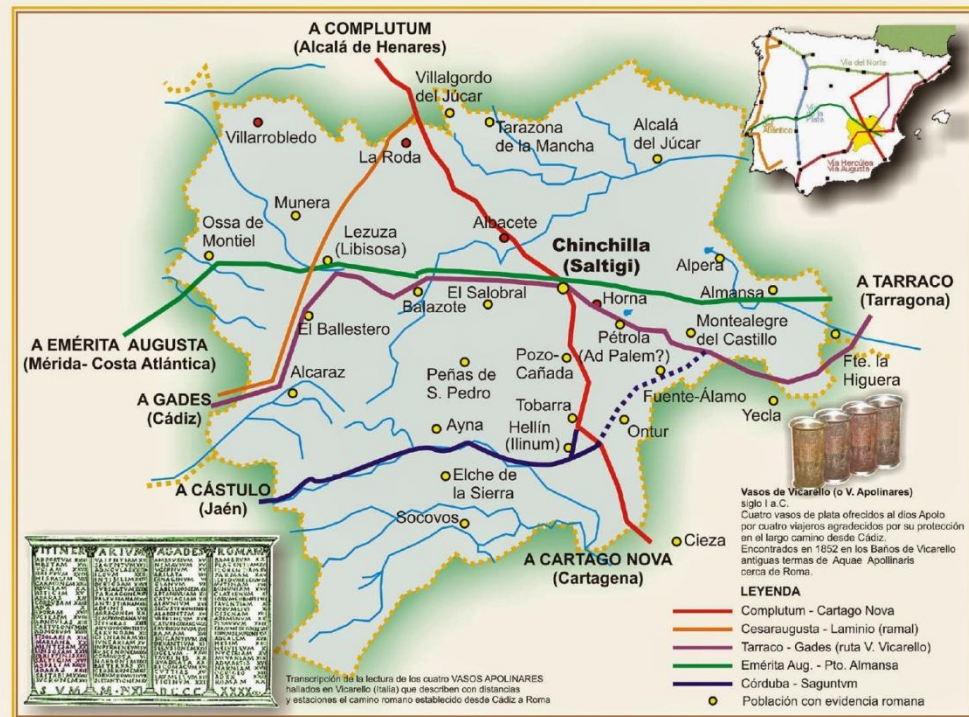
# Ruta pecuaria tramo Albacete hacia Chinchilla



- Corresponde al itinerario
- El itinerario Laminio, el itinerario de
- apar
- Anto
- por S
- romo
- docu
- Rom
- Itine
- reco
- pas
- ellos
- disc



## VÍAS DE COMUNICACIÓN EN EL ALBACETE ROMANO



s de  
 puntos de  
 re  
 les  
 ca.

# ARCOS



# Finca La Losilla



# Paso por la A-31

