






TEGNFORKLARING

-  Riksgrense
-  Nasjonalpark
-  Parkering
-  Overnatting
-  Servering

Hvor: Where

Engerdal kommune, Hedmark fylke Engerdal municipality, in Hedmark district

Slik kommer du til Gutulia nasjonalpark:

Rv. 217/26 til Femundsenden. Lokale veger videre til parkering ved Gutulisjøen. Sti videre til Gutulisetrene. Rv. 221 til svenskegrensa. Stier sørover mot nasjonalparken.

Kart:

"Norge 1:50 000": 1719 II og 1819 III, "Søndre Femund" (1:100 000)

