ICELAND

Mapa-Kort

GEOGRAFIA-MAPA

Islandia jest krajem nordyckim leżącym w Europie Północnej, na wyspie Islandia i kilku mniejszych wyspach. 11% powierzchni kraju pokrywa lodowiec i ma to swoje odzwierciedlenie w nazwie, bowiem Islandia znaczy "kraj lodu".

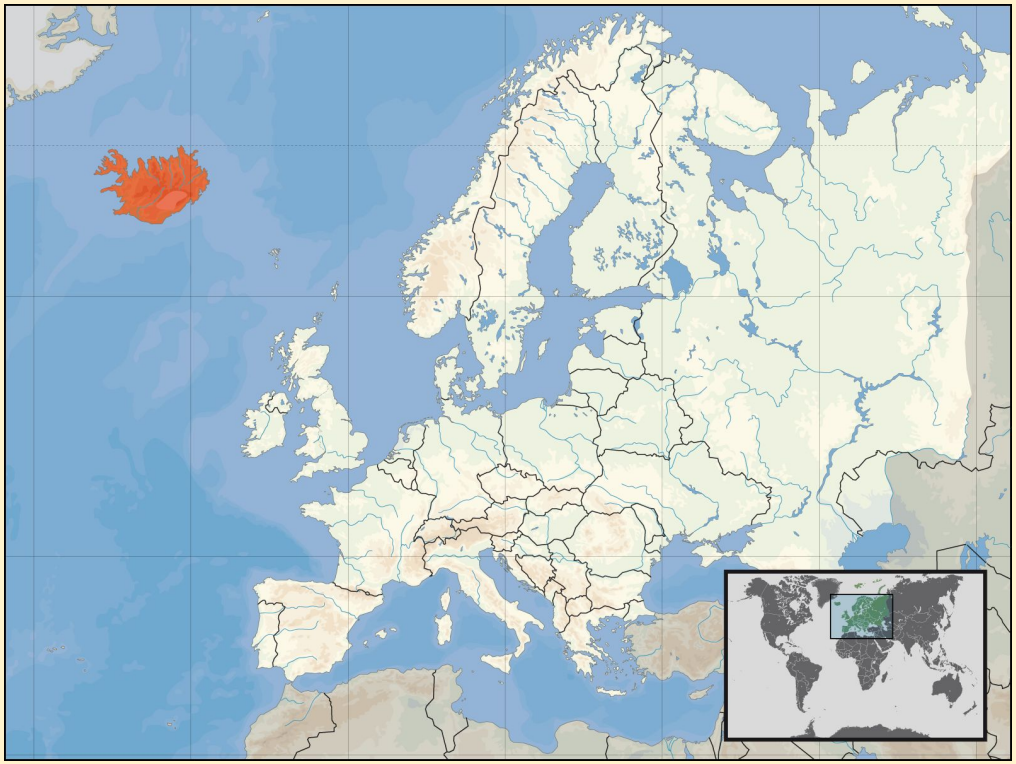

by Marta R SP 27 Bielsko-Biała

Stolica-fjármagn

Mapa polityczna- STOLICA

Reykjavík– stolica oraz największe miasto Islandii, położone w jej południowo-zachodniej części nad Zatoką Faxa, najbardziej wysunięta na północ stolica świata. Ludność islandzkiej stolicy wynosi 131,1 tys.

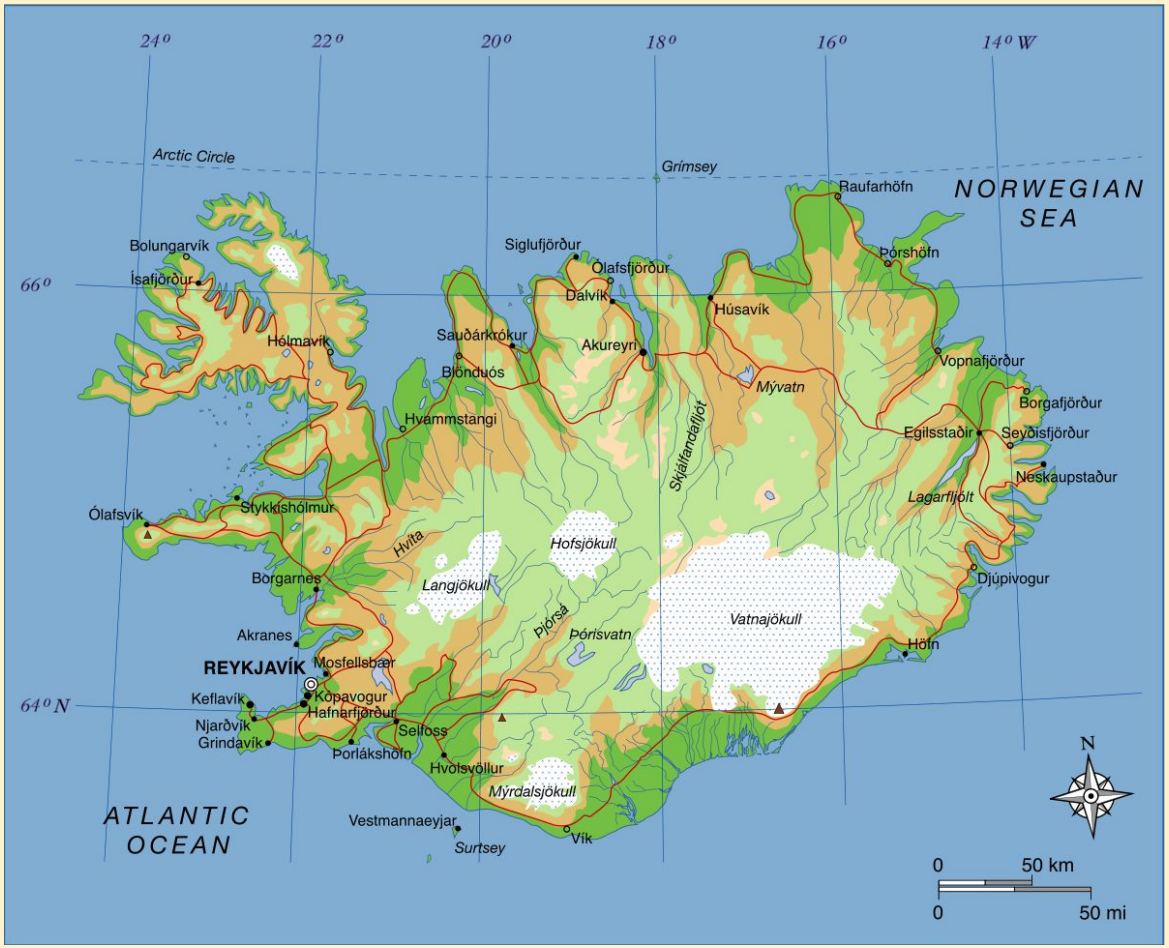

by Marta R SP 27 Bielsko-Biała

Flaga-FÁNI

Flaga ISLANDII

Matthias Thordarson, który zaprojektował wzór flagi, kolor niebieski objaśniał związkiem z górami Islandii, a biały z pokrywającym je śniegiem. Czerwień nawiązywała do ognia, wydobywającego się z wnętrza wielu czynnych na wyspie wulkanów.

by Marta R SP 27 Bielsko-Biała

Herb-hendur

Herb ISLANDII

Tłem tarczy jest flaga islandzka, na której biały krzyż zastąpiony został srebrnym. Tarcza oparta jest na płycie bazaltu.

Podtrzymują ją legendarne duchy opiekuńcze kraju.

by Marta R SP 27 Bielsko-Biała

ISLANDIA

Język islandzki to najstarszy używany język w Europie. Współcześni Islandczycy są w stanie czytać w oryginale 1000-letnie sagi. To język którym posługiwali się Wikingowie tysiąc lat temu. Niestety jest to też jeden z najtrudniejszych języków.

Islandczycy wierzą w „elfy” i w inne fantazyjne stworzenia. I to do tego stopnia, że raz postanowili zmienić jeden z planów budowy drogi ze względu na ich obecność.

Islandia jest krajem o niesamowitej przyrodzie i klimat jest stosunkowo ciepły i łagodny. Zimy w Reykjaviku są statystycznie cieplejsze niż w Nowym Jorku i są znoszone o wiele łatwiej niż w wielu innych krajach Europy.

CIEKAWOSTKI

by Dawid D SP 27 Bielsko-Biała

CIEKAWOSTKI

„Althing” jest najstarszym istniejącym parlamentem na świecie. Pierwszy raz zebrał się w 930 roku przez osadników w dolinie Thingvellir.

2019 roku odbył się symboliczny ⚰️ „pogrzeb” lodowca Ok (Okjökull) ❄️🗻.

Islandia (ICELAND-kraj lodu) powinien nazywać się GREENLAND/Groenlandia-zielona kraina. Jednak sprytni Vikingowie aby ukryć piękność swojego nowego kraju nadali mu nazwę krainy lodu, co w rzeczywistości się tyczy Grenlandii.

W lecie na Islandii przez całą dobę jest jasno. Dla Islandczyków to dodatkowa okazja do świętowania, szczególnie w soboty. Zimą. Niestety dla równowagi dłużej jest ciemno, szczególnie na północy.

Islandia ma tylko 300 000 mieszkańców. Owiec jest więcej niż ludzi :)

by Dawid D SP 27 Bielsko-Biała

Storkur- goshver

Naj…

Strokkur (isl. kierznia) – największy czynny gejzer Islandii. Wybucha co 5-10 minut. Wyrzuca słup wody o średnicy 3 m. 🌊

———————————————————————————————————————

Katla jest jednym z największych wulkanów na Islandii, a erupcji, które udało się policzyć, było 20 pomiędzy rokiem 930 a 1918, co oznacza, że wulkan wybucha średnio co 13-95 lat. 🌋

———————————————————————————————————————

by Amelia S SP 27 Bielsko-Biała

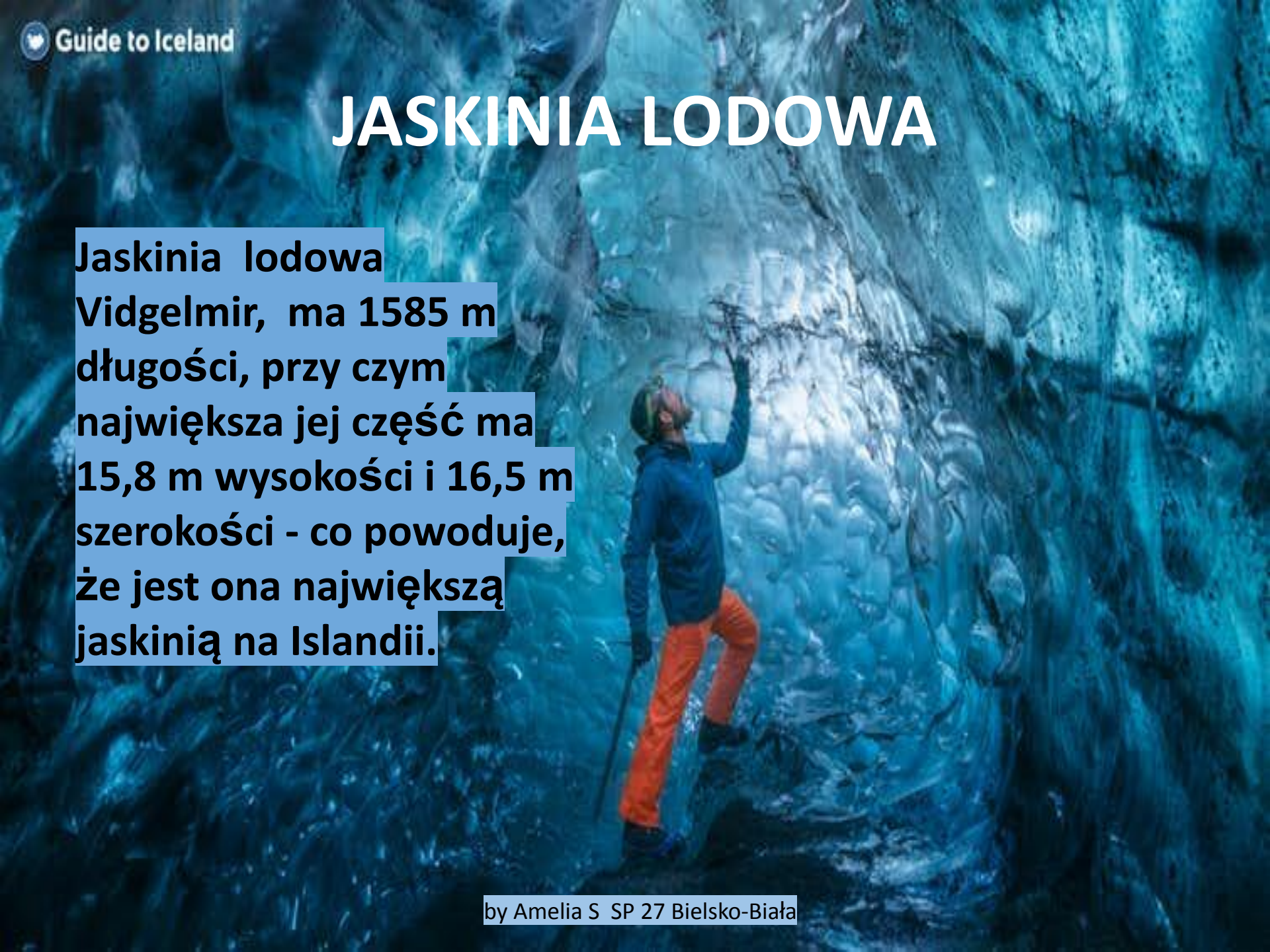

JASKINIA LODOWA

Jaskinia lodowa Vidgelmir, ma 1585 m długości, przy czym największa jej część ma 15,8 m wysokości i 16,5 m szerokości - co powoduje, że jest ona największą jaskinią na Islandii.

by Amelia S SP 27 Bielsko-Biała

Guide to Iceland

Ciekawostki o nazwiskach w Islandii

Islandzkie nazwiska różnią się od większości stosowanych w kulturze europejskiej tym, że będąc patronimicznymi (czasem matronimicznymi), odnoszą się jedynie do ojca lub matki, nie zaś do całego rodu (rodziny). Z tego względu niekiedy nie są uznawane za nazwiska

A więc nazwiska odnoszą się do imienia ojca

PRZYKŁAD :

by Klaudia T SP 27 Bielsko-Biała

FOTOGRAFIE



by Klaudia T SP 27 Bielsko-Biała

THE END

Icelandic:

endirinn

Thank you for your attention:

Marta R

Amelia S

Dawid D

Klaudia T

© IURIE BELEGURSCHI / WWW.ICELAND-PHOTO-TOURS.COM