

Moskva

Martin Klimeš IX.A



Moskva



Je hlavní město Ruska. Žije tu asi 12 500 000 obyvatel. Představuje politické, hospodářské a kulturní centrum země s asi 60 univerzitami a množstvím dalších vysokých škol, kostelů, divadel, muzeí a galerií. Sídlí zde všechna ministerstva, státní úřady i významné firmy a také patriarcha ruské pravoslavné církve. Moskva je nejsevernější megalopole na světě. Stojí zde TV věž Ostankino (1968), která je největší stavbou v Rusku, a která byla zároveň do roku 1975 nejvyšší stavbou v Evropě. Stojí zde i Věž Federace, nejvyšší mrakodrap v Evropě. Historické centrum je staré stovky let, v jeho středu se rozkládá trojúhelníkový Kreml, prohlášený spolu s Rudým náměstím v roce 1990 za světové kulturní dědictví UNESCO.

Přírodní poměry



Město leží v průměrné nadmořské výšce 156 metrů v kopcovité krajině mezi řekami Volhou a Okou, na řece Moskvě, přítoku Oky, která se následně vlévá do Volhy. Řeka Moskva protéká územím města v meandrech ve směru severozápad-jihovýchod. Do Moskvy se v katastru města vlévá další 140 vodních toků, z nichž jen 14 nyní zůstává na povrchu, ostatní byly kanalizovány. V roce 1937 byl otevřen kanál Moskva-Volha, který směřuje na sever. Hranice města tvoří převážně dálniční okruh MKAD dlouhý 109 km, na některých místech však město pokračuje i za něj. Rozloha Moskvy činí v současnosti 1 097,12 km², z toho přibližně třetinu zaujímá zeleň tvořená zhruba 100 parky či lesíky; vodní plochu tvoří kromě řek a kanálů asi 500 rybníků. Kolem města se táhne 30 až 40 km dlouhý pás výletních lesíků s četnými zábavními.

Podnebí




Podnebí je mírné. Zima je od poloviny listopadu do konce března. V zimě mohou být silné mrazy (3-5 dní) s noční teplotou okolo $-20\text{ }^{\circ}\text{C}$, ale výjimečně mohou teploty spadnout až k $-30\text{ }^{\circ}\text{C}$. V prosinci a na začátku ledna bývají často oblevy, kdy teploty stoupají k $+5\text{ }^{\circ}\text{C}$. Přejídná roční období (jaro, podzim) jsou krátká a téměř letní teploty jsou někdy už začátkem dubna. Začátkem června se může krátkodobě ochladit. Léto je od poloviny května do začátku září a teploty často dosahují $30\text{ }^{\circ}\text{C}$. Nejnižší naměřená teplota za posledních 130 let byla $-42,2\text{ }^{\circ}\text{C}$ a byla naměřena 17. ledna 1940. Nejvyšší teplota byla $+39\text{ }^{\circ}\text{C}$ a byla naměřena 29. července 2010.

Podnebí v Moskvě

Veličina	leden	únor	březen	duben	květen	červen	červenec	srpen	září	říjen	listopad	prosinec	rok
Absolutní maximum, °C	8.6	8.3	17.5	28.9	33.2	34.7	39	37.3	32.3	24	14.5	9.6	39.0
Průměrné maximum, °C	-4	-3.7	2.6	11.3	18.6	22.0	24.3	21.9	15.7	8.7	0.9	-3.0	9.6
Průměrná teplota, °C	-6.5	-6.7	-1	6.7	13.2	17.0	19.2	17.0	11.3	5.6	-1.2	-5.2	5.8
Průměrné minimum, °C	-9.1	-9.8	-4.4	2.2	7.7	12.1	14.4	12.5	7.4	2.7	-3.3	-7.6	2.1
Absolutní minimum, °C	-42.2	-38.2	-32.4	-21.0	-7.5	-2.3	1.3	-1.2	-8.5	-20.3	-32.8	-38.8	-42.2
výpočtové srážky, mm	52	41	35	37	49	80	85	82	68	71	55	52	707

Obyvatelstvo



Etnické složení:

Rusové (91.65 %),

Ukrajinci (1.42 %),

Tataři (1.38 %),

Arméni (0.98 %),

Azerové (0,53 %),

Židé (0,49 %),

Bělorusové (0,36 %),

Gruzíni (0,36 %)

Kultura a pamětihodnosti

Chrám Nanebevzetí Panny Marie



Chrám Zvěstování




Chrám sv. Archanděla Michaela




Velký kremelský palác



Rudé náměstí



Chrám Vasila Blaženého




Obchodní dům GUM



Bolšoj těatr



Вýстaвиштĕ VDNCh



Gorky Park





Konec