



Co-funded by the
Erasmus+ Programme
of the European Union



ЦЕНТЪР
ЗА РАЗВИТИЕ
НА ЧОВЕШКИТЕ
РЕСУРСИ

Пътуване в Европа



Еразъм + проект КА 229
“Creating A Learning Love -
CALL”
2019 - 2022

ПАРТЬОРИ В ПРОЕКТА



CEIP M^a LUISA CAÑAS
PEDRO MUÑOZ CR



Adnan Menderes
Ortaokulu
Kütahya/Merkez



Lohkva Lasteaed
Luunja vald



JUDG Detska Radost
Skopje



ул. Балчор бр.1 нас. Автокоманда, опш. Гази Баба, град Скопје тел. 02 / 3173 - 366 факс 02 / 3173 - 663 e-mail: detska.radost@hotmail.com



ДГ „Латинка“
Шумен



Здравей!

Обичаш ли да пътуваш? Обичаш ли да посещаваш нови места и да създаваш нови приятелства?


Тогава тази книжка е точно за теб!

Аз съм принцеса Европа и ще ти покажа красотите на някои от моите държави, ще ти разкажа интересни истории за тях.

Да започваме...

Аз имам различни лица. Ти как си ме представяш?

Нарисувай ме тук!



Благодаря ти! Много съм красива!

В книгата има различни символи. Това са забавни задачи, които трябва да изпълниш. Те са предизвикателства за различни дейности, които ще те помоля да направиш по време на четенето. Така ще запомниш по-добре информацията за страните, за които ще ти разкажа.



Рисуване



Пеене и танци



Пъзел




Лабиринт



Готвене



Творческа дейност



Сканиране

Нека ти разкажа за моето голямо семейство Европа. В него живеят много хора, които говорят различни езици. Това не е пречка да живеят в мир и съгласие помежду си. Намери на картата своята страна и напиши нейното име тук


.....



27 от моите държави са обединени в Европейски съюз. Европейският съюз има собствен флаг. На него е изобразен кръг от 12 златни звезди на син фон. Звездите символизират идеалите за единство, солидарност и хармония между народите в Европа. Броят на звездите няма нищо общо с броя на държавите членки, въпреки че кръгът е символ на единството. Виж картинката и под нея оцвети Европейския флаг.



European Union Flag



Нашето пътешествие в моето кралство Европа започва от


Турция

Една част от територията на Турция се намира в Европа. Останалата – по-голяма територия се намира в Азия. Турция е разположена в югоизточната част на картата на Европа. Намери я!

В тази държава живеят усмихнати хора, тя има богата култура и изумителни природни красоти. Ще ти бъде интересно!



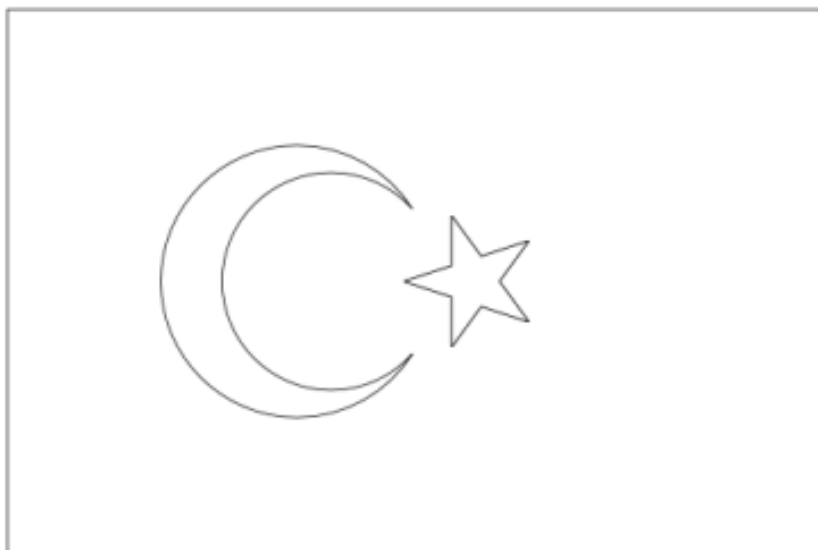
Това е карта на Турция – оцвети и картинката, която е под снимката.



Всяка страна има свой флаг. Това е националният флаг на Турция. Червеният цвят символизира пролятата кръв на войниците за свобода. Полумесецът представлява ислямската религия, а звездата - независимост. Разгледай флага на Турция и го оцвети.



Turkey Flag




Столицата на Турция е Анкара.



Нека те запозная с Истанбул – най-големият и най-гъсто населен град в Турция – 15 519 267 души. Той е бил и сега е приказен град.

Ще ти разкажа и покажа интересни забележителности в този град, които можеш да посетиш.


Джамията „Султан Ахмед“ или Синята джамия, както я наричат, заради своите цветове – синьо, зелено и бяло е много стара джамия, построена между 1609 и 1616. Виж снимката и оцвети картинката под нея. Виж легендата за оцветяване.



- 1 -  2 -  3 -  4 - 

Чудесно се справи!

Нека продължим нашата разходка до Топкапъ сарай - главният султански дворец. Тук са живеели едновременно над 4000 души. Сега е превърнат в музей. Днес тук се съхраняват важни реликви като наметалото на пророка Мохамед и мечът му, което привлича много туристи. Разгледай снимката и оцвети двореца Топкапъ сарай.




Браво!

Разходката ни в Турция ще продължи с посещение на интересен природен феномен – Памуккале. Памуккале (Pamukkale) или Замъка на памука в превод от турски е природна забележителност в югозападна Турция, в провинцията Денизли. На върха на Памуккале се намира древния град Йераполис, като и двете забележителности са в списъка на ЮНЕСКО за световно наследство.

Памуккале прилича на замръзнал водопад. Вследствие на земетресения преди много време са се появили десетки минерални извори.

Виж видеото и сам ще се убедиш в уникалността на това място:



Виж снимката и нарисуй под нея картинка с подходящи цветове. Преди това свържи по пунктира, за да получиш цял образ.



PAMUKKALE

Сигурно искаш да узнаеш какви интересни обичаи имат хората в Турция?


Имат „око“, което ги пази. Наричат го окото на Назар. Хората вярват, че това малко синьо стъкълце е натоварено с огромна мощ – предпазва от лошотия и привлича доброто. Това е окото на Назар, ще да те пази и защитава.




По време на празниците хората в Турция се обличат в традиционни носии, които са съхранили духа и традициите през вековете.



Турците обичат да танцуват. А ти? Предлагам ти да изиграем заедно танца Дамат. Много е лесно! Отвори видеото ! Покани приятели и се забавлявайте заедно!



А ако искаш да научиш нещо повече и да посетиш тази древна страна виж видеото:






Когато посетиш Турция ти предлагам да се почерпиш с някои от традиционните турски сладкиши – баклава и локум. И задължително – чай! Да ти е вкусно!

По-големите от теб могат да пийнат турско кафе, което се приготвя на джезве:



Подреди пъзела и ще разбереш кое е най-важното, което трябва да запомниш за Турция! Сканирай кода!

<https://www.jigsawplanet.com/?rc=play&pid=0a985e55ac11>



Следващата страна, за която ще ти разкажа се намира на северозапад от Турция. Нейното име е

България

Красива страна, известна със своята природа и славно минало. Единствената страна в Европа, която не е променяла името си от нейното основаване през 681 година до днес.

Намери я на картата на Европа!




Това е карта на България. На нея ще видиш равнини, реки, планини, море... Оцвети долната карта с подходящи цветове!



Това е националното знаме на България.

Белият цвят означава мир, свобода, надежда; зеленият – прекрасните низини и равнини; червеният – саможертвата на героите, дали живота си за свободата. Оцвети знамето на България с подходящите цветове.



Bulgaria

Столицата на България е София.



В България са запазени населени места, такива, каквито са били в миналото. Те ни връщат назад във времето – далече от шума на големия град. Наричат се архитектурни резервати. Нека ти представя Несебър, който се намира на брега на Черно море, основан преди 3200 години. Включен е в Списъка на паметниците на Световното културно наследство на ЮНЕСКО.





Това е старата вятърна мелница в Несебър. Опитай да направиш вятърна мелница от руло от тоалетна хартия?



Ще продължим нашата разходка в България с удивително красиво скално творение, което природата е извайвала в продължение на векове. Ще ти представя едно възхитително чудо, което задължително трябва да видиш със собствените си очи: пещерата Проходна. Тази пещера е известна под името Очите на Бог. В резултат на ерозия на тавана на пещерата са се образували две почти еднакви по големина дупки с формата на очи. Удивително!



Българите имат интересни обичаи. Един от тях се казва Баба Марта. Тя идва всяка година на 1-ви март и носи на малки и големи мартеници – украшения от преплетени червени и бели конци. Българите ги носят на ръцете, на дрехите, като гердани ...


Това е мартеница, която можеш да носиш от 1-ви март, докато видиш първите щъркели. Тогава можеш да я окачиш на храст или дърво и да си пожелаеш нещо.



По време на традиционните празници българите обичат народна носия, която е наситена с цветове. Обичат народните танци! Играят ръченица.



Виж видеото и се опитай да повториш стъпките на танцьорите. Поне в началото на танца ...




Уморили се? След танц всички огладняват.

Затова ти предлагам да приготвиш българско традиционно ястие с много витамини. Казва се шопска салата. Необходими са краставица, домати, пипер, сирене, олио, сол, лук /по желание/ и магданоз. Нарежи зеленчуците в купа, овкуси със сол и олио, отгоре настържи сирене и поръси с магданоз. Резултатът трябва да изглежда така ...




Покани твоето семейство да похапнат заедно с теб.

Нашето пътуване в България свършва тук. Ако искаш да узнаеш повече за тази страна гледай видеото.



Подреди пъзела и ще разбереш кое е най-важното, което трябва да запомниш за България!



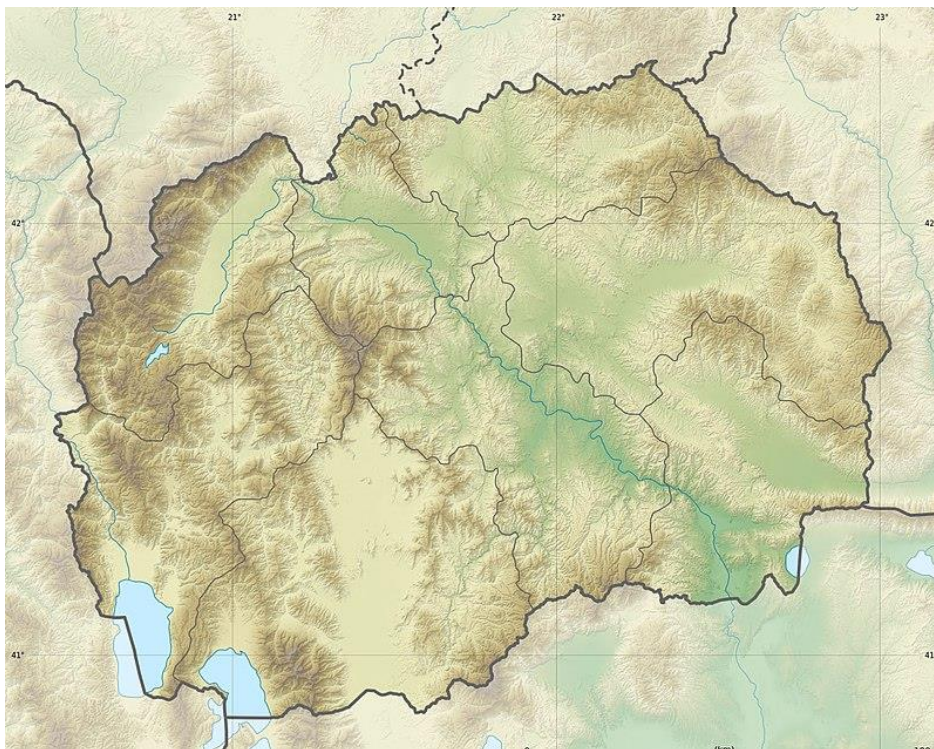
Нашата разходка продължава на запад от България. Ще ти разкажа за

Република Северна Македония

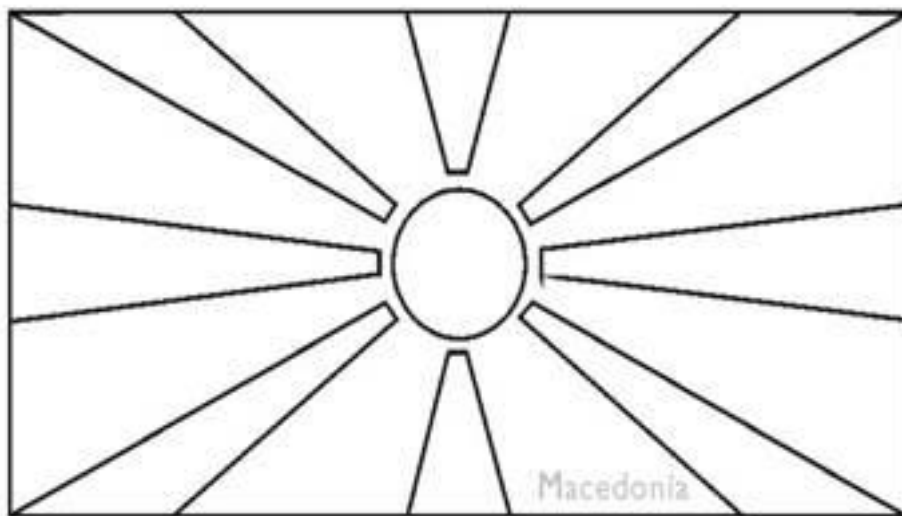
Северна Македония е държава без излаз на море. По-голяма част от площта на Македония е заета от планини. В страната има около 34 планински върха с височина над 2000 м. Намери я на картата на Европа.



Това е карта на Северна Македония – оцвети с подходящи цветове картинката, която е под снимката.



Това е националният флаг на Северна Македония.
Знамето е със златно слънце - с осем лъча на червен фон.
Лъчите се разпростират до краищата на знамето.
Слънцето символизира новото слънце на свободата.
Разгледай снимката и оцвети флага със същите цветове!



Столицата на държавата е Скопие. Той е най-важния град в страната.



Всяка година в Скопие се провежда летен фестивал. Столицата посреща артисти, музиканти, изпълнители, които представят своите постижения в областта на музиката, изобразителното изкуство, филма, театъра и мултимедийните представления. Фестивалът се провежда на различни места на открити сцени в града.

Това е рекламен плакат от празника. Ако участваш във фестивала в Скопие, можеш ли да изпееш една песен тук и сега? Аз, принцеса Европа, те слушам и ще те аплодирам силно...



Нашата разходка ще продължи към Охридското езеро, намиращо се до град Охрид. То е едно от най-старите и най-дълбоки езера в Европа. То е сред обектите от световното наследство на ЮНЕСКО, а изумрудено-зелените му води са дом на 212 вида растения и животни. По бреговете на езерото са разпръснати плажове и почивката може умело да съчетае комфорта на прохладната вода с чистия планински въздух.



Това е брега на Охридското езеро, по който необезпокоявани се носят бели лебеди.

Можеш ли да нарисуваш лебед? Ако сканираш този код ще видиш урок, който ще ти помогне стъпка по стъпка.



Нарисувай своя лебед тук!






В подводния свят на Охридското езеро живее рибата плашница, от която се изработват охридските перли. Те се правят от люспите на рибата, които им придават характерния блясък. Харесва ли ти?



Нека ти представя една забележителност, която непременно трябва да посетиш - църквата "Св. Йоан Канео". Разположена е на едно от най-живописните места в Охрид, на една крайбрежна скала над Охридското езерото. Датира от края на XIII - началото на XIV век.



Помогни на детето да стигне до църквата "Св. Йоан Канео"!




Македонските празници са свързани с християнския календар и традиционно се празнуват весело и шумно. По време на народните празниците македонците се обличат в традиционни носии.




След разходката в Република Северна Македония огладя, нали? Македонците обичат да похапват таратор. Тараторът е студена супа, която се приготвя с кисело мляко, краставици, копър, орехи, чесън, зехтин и сол. Можеш сам да си приготвиш таратор, помолите да ти дадат необходимите продукти. Ето рецептата: 1. В купа постави нарязани на кубчета краставица, чесън, копър, зехтин и сол. 2. Разбъркай кисело мляко и изсипи в купата. 3. Добави студена вода и разбъркай отново. Опитай и добави още сол, ако е необходимо. 4. Отгоре украси с нарязани орехи и още пресен копър за гарнитура.



Покани цялото семейство да похапнат заедно с теб!
Нашето пътуване в Северна Македония свършва тук. Ако
искаш да научиш повече за тази красива страна можеш
да сканираш този код, който ще отвори видео...



Подреди пъзела и ще
разбереш кое е най-
важното, което трябва да
запомниш за Северна
Македония!



Ще продължим да се движим на запад в моето кралство Европа. Страната, която ще посетим заедно се казва

Испания

Намери я на картата на Европа!



Това е карта на Испания. Испания е много красива и гостоприемна страна. Зелени хълмове и цъфтящи полета, лозя и гори, красиви плажове и чисто море.




Виж снимката и оцвети картата с подходящи цветове!



Националният флаг на Испания се състои от три хоризонтални ивици – червена, жълта и червена, като жълтата ивица е два пъти по-широка от червените. В лявата част на жълтото поле може да се добавя и гербът на Испания. Много легенди идват с обяснение на цветовете на националния флаг. Една от тях разказва, че жълтият цвят е избран да представлява слънцето, докато червеният цвят представлява борбата на испанския народ и саможертвата на героите.




Оцвети флага на Испания!



Столицата на Испания е Мадрид. Тук можеш да посетиш Кралският дворец. Той е официалната резиденция на краля на Испания, макар че днес се използва само за държавни церемонии.



Опитай да го нарисуваш тук!



Друг, не по-малко впечатлителен дворец можеш да видиш в Аламбра. Аламбра е великолепен дворец в арабски стил в Гранада - едно уникално красиво място. Непременно трябва да го посетиш.




Много популярна дестинация за посещение е град КАМПО ДЕ КРИПТАНА. Тук е живял известният писател Мигел де Сервантес. Той написал книга, която става известна в цял свят - книгата "Дон Кихот". По времето на Сервантес това е било мястото с може би най-много мелници, „тридесет или повече огромни гиганта“.



Нека ти разкажа за Канарски острови.
Защо са интересни? Тук ще видиш дремещи вулкани,
праисторически обекти, гъсти борови гори, лунни
пейзажи, можеш да яздиш камили. Тук е вечно лято,
защото дори и през зимата температурите не падат под
+18 °С.



Можеш ли да си направиш палма от хартия? Имаш нужда
от помощ? Сканирай кода и ще видиш инструкции.



Ти чувал ли за гълъба на мира? Не? А за неговия създател?

Нека ти представя Пабло Диего Хосе Франсиско де Паула Хуан Непомусено Мария де лос Ремедиос Сиприано де ла Сантисима Тринидад Клито Мартир Патрисио Руис и Пикасо. Цялото му име е доста дълго, нали? За кратко – Пабло Пикасо.

Признат е за най-великият художник на 20 век.

Пикасо е гений, Пикасо е мит, Пикасо е цяла епоха.





Образът на гълъба, който е нарисувал, отдавна се възприема като символ на надеждата. Използван за първи път на Световния конгрес за мир през 1949 г. След като рисува гълъба Пикасо получава Международна награда за мир.



Испанците обичат да танцуват. Фламенко е испански фолклорен музикален жанр, често съпровождан с характерен танц. Обособява се в края на XVIII век в област Андалусия.

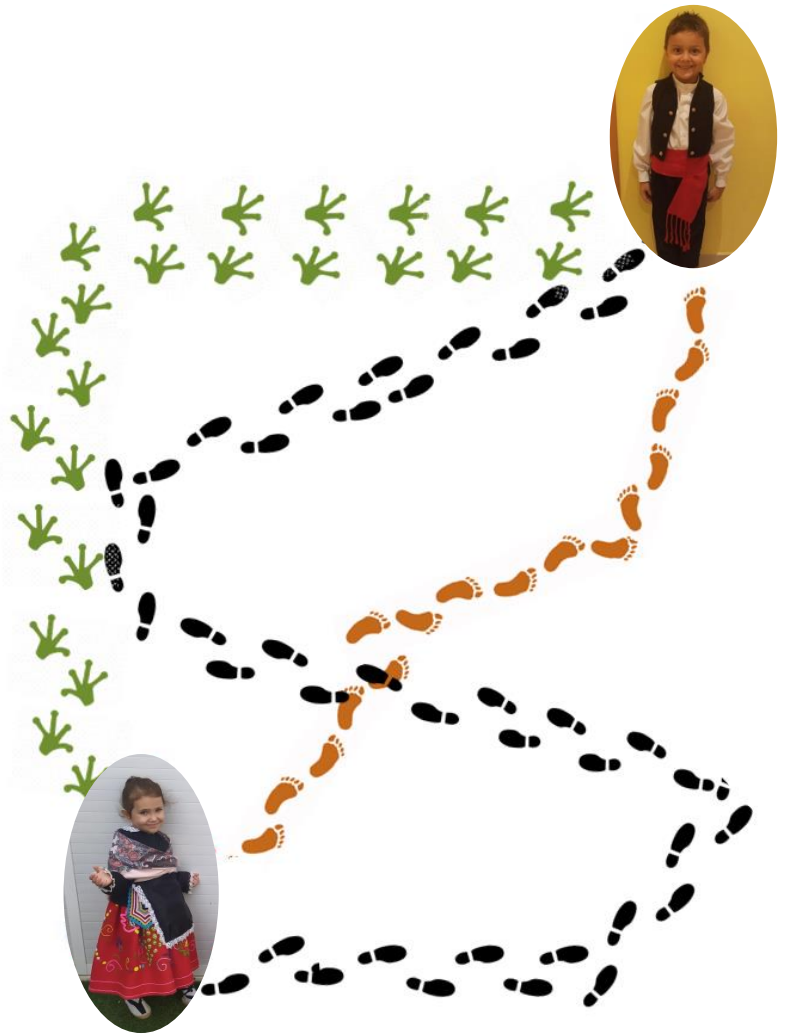


Ще ти бъде интересно да погледаш. Сканирай и виж как испанците танцуват фламенко.



По време на народните празници испанците от област Кастилия – Ла Манча обличат тези красиви дрехи.

Помогни на момичето да стигне до партньора си, за да танцуват, като следваш подходящите стъпки. Обърни внимание, че момичето е с обувки!




Испанците обичат да похапват паеля, тортиля, гаспачо, невероятни мезенца (тапас и пинчос), месни деликатеси - хамон серано и хамон иберико, чоризо, салчичон.

Ето как можеш да си приготвиш сам вкусен пинчос.

Сканирай кода и ще намериш рецепти за няколко вида.

Направи един!





Резултатът трябва да изглежда така:



Подреди пъзела и ще разбереш кое е най-важното, което трябва да запомниш за Испания!



Испания е предпочитана страна за туризъм. Разказах ти за някои забележителности и интересни места, които можеш да посетиш с твоите родители. Нека ти покажа още – сканирай кода и виж тази прекрасна страна.



И последната страна, за която ще ти разкажа, се намира в североизточната част на моето кралство Европа. Казва се


Естония

Намери я на картата на Европа!




Естония е сравнително малка и изключително зелена страна – с множество гори, над 1400 езера и чиста природа. На територията на Естония има 1521 острова и островчета.

Виж снимката и оцвети картата с подходящи цветове!




Националният флаг на Естония се състои от три еднакви цветни полета – синьо, черно и бяло.

Символиката им е обяснена с множество легенди, според които синьото е цветът на вярата, честността и предаността, а също представлява небето, морето и езерата на Естония. Черният цвят е символ на тъмното минало на страната, изпълнено със страданията на естонския народ, както и на традиционния естонски костюм. Бялото представлява стремежа към просвещение и добродетели. Бялото е също и цвета на кората на брезите и летните бели нощи, огрени от среднощното слънце. Оцвети флага на Естония!



Поради географското си положение, благоприятния климат и множеството езера и острови Естония е покрита с ливади, пасища и иглолистни и широколистни гори. В тях живеят много различни видове бозайници и птици - лос, сърна, заек, вълк, лисица, лебеди, патици, гъски, а лястовицата се смята за един от символите на Естония.

Помогни на лястовицата да се върне в гнездото си!





Талин е столица и най-голям град на Естония с многовековна история. Разположен е на южния бряг на Финския залив.

Площадът, който е в центъра на Стария град, не е променил облика си и до днес. Древна естонска легенда разказва, че в аптека, именно на този площад, е създадена рецептата за известния естонски марципан. А естонският шоколад има по-добър вкус от швейцарския.



Старата сграда на кметството е построена преди 600 години. Тя е един от символите на Талин. Днес е главна туристическа забележителност. Все още се използва за провеждане на официални тържества и приеми.

Най-доброто място да научите историята на Естония е в Естонския национален музей в град Тарту. Тук можете да видите всичко - от народни дрехи до стари оръжия. Когато влезеш в музей, казват: Не пипай! Тук, обаче, е задължително да пипнеш експонатите – те са интерактивни.



Старият град на Талин е включен в списъка на ЮНЕСКО за културни забележителности. През 2011 г. Талин носи гордата титла Европейска столица на културата.



Естония е високотехнологична страна с интернет във всички класни стаи и домове. Естония е единствената държава в света, в която броят на мобилните абонати надвишава населението.



През ноември естонците празнуват деня на бащата. Децата подаряват домашни картички на бащите си. Най-често това са изрязани от хартия вратовръзки или коли. Предлагам ти да зарадваш баща си, като го нарисуваш тук.



Забележителна традиция е естонското лятно слънцестоене, което включва празнуване сред природата и палене на големи огньове. Естония притежава най - голямата колекция от народни песни в света.



Това усмихнато момиче е облечено в традиционна естонска носия. Опитай се да оцветиш картинката под снимката!



Традиционно естонската кухня е повлияна от много страни. Най-типичните храни за Естония са черен хляб, риба, свинско месо, картофи и млечни продукти, а сандвичът с риба е считан за типично естонско ястие.



Нашето пътуване в Естония е в своя край. Ако искаш да научиш повече за тази красива страна можеш да сканираш този код, който ще отвори видео...



Подреди пъзела и ще разбереш кое е най-важното, което трябва да запомниш за Естония!



Бих искала да ти разкажа повече за националното цвете на Естония. Нарича се метличина. Расте главно като полска трева, по нивите през зимата, но също и по пътища и канавки. Расте навсякъде. Време на цъфтеж - юли до август. Можеш да засадиш семена през май или юни. Семената ще покълнат след 12-18 дни.



Скъпо дете!

Разходихме се до 5 страни от моето кралство Европа!

Надявам се, че пътешествието до Турция, България, Република Северна Македония, Испания и Естония е било забавно за теб. Надявам се, също, да посетиш тези страни и да видиш с очите си тяхната красота.



Аз, принцеса Европа, ти казвам
„Довиждане. До нови срещи!“.



В подготовката на съдържанието на книгата работиха екипно:

Испания - M. Pilar Rodríguez Buendía
CEIP M^a LUISA CAÑAS, PEDRO MUÑOZ CR

Турция – İsa REŞBER
Adnan Menderes Ortaokulu,
Kütahya/ Merkez

Република Северна Македония - Ljiljana
Krstevska

JUDG Detska Radost, Skopje

България - Светла Попова
Детска градина „Латинка”, Шумен

Естония - Anneli Mõtsmees
Lohkva Lasteaed, Luunja vald

Книгата е съставена от Светла Попова



Creating A Learning Love, Erasmus + Strategic Partnership
Project, www.callerasmus.com

2022