

Eesti kaunimad ja väärtuslikumad kohad

8. klasside esitlus

Keila juga asub Loode-Eestis Harju maakonnas. Tallinnast Keila joani on 31 kilomeetrit.

Ma käisin Keila joal 2-3 aastat tagasi.

Internetist sain teada, et selle joa kõrgus on 6 meetrit, aga laius 70 meetrit. See juga asub Keila jõel Keila-Joa külas. Joa lähedal on park.


Artur Glušakov, 8A



Tamme-Lauri tamm asub Kagu-Eestis , Võrumaal. Selle koha lähedal asub Võru ja Otepää.

Tamme-Lauri tamm on Eesti kõige jämedam tamm. Tamme kõrgus on 17 meetrit ja ümbermõõd rinnakõrguselt 8 meetrit. Uuringute järgi läks puu kasvama aastal 1326. Tamme-Lauri tamme kujutati Eesti 10-kroonisel rahatähel. See on Eesti vanim puu. See tamm on umbes 800-aastane! Tamm asub Tamme-Lauri tamme talu maal. Puu võeti looduskaitse alla 30. juunil 1939.





Valaste juga asub Kirde-Eestis Ida-Virumaal.

Selle koha lähedal asub Kohtla-Järve linn.

See on kõrgeim juga Eestis ja selle kõrgus on 30,5 meetrit. Juga ei ole looduslik.

Seal on väga hea vaade. Eriti maalilised vaated avanevad Valastel talvel.



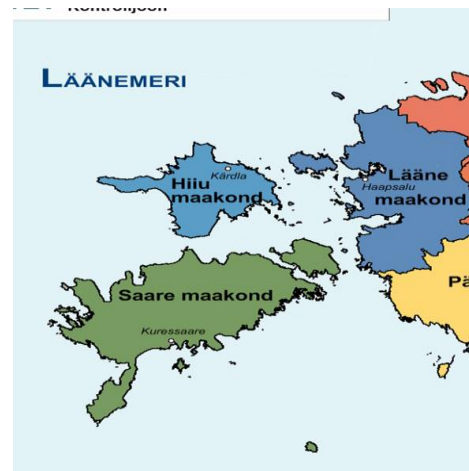
Alina Šornikova, 8A

Mihkli Talumuuseum asub Lääne-Eestis Saaremaa läänerannikul, 3 km Kihelkonnalt Kuressaare poole.

Internetist sain teada, et Mihkli talu on Viki küla vanimaid majapidamisi. Mihkli talumuuseumi sünnipäev on 5. veebruaril 1959. aastal.

Talu viimane omanik oli Jakob Reht, kes oli ka talumuuseumi esimene töötaja.

Alina Perštuk, 8B





Kõpu tuletorn asub Lääne-Eestis Hiiumaal Kõpu poolsaare keskosas Mägipe külas.

Internetist sain teada, et tuletorn ehitati 67 meetri kõrgusele üle merepinna Hiiumaa kõrgeimasse punkti. Tuletorni kõrgus maapinnast on 36 meetrit ja tuli on merepinnast 102,6 meetri kõrgusel, millest kõrgemal majakatulesid Läänemere ääres ei ole.



Agnes Kase, 8B

Jägala juga asub Põhja-Eestis Harju maakonnas. Tallinnast Jägala joani on 25 kilomeetrit.

Joa kõrgus on 7,8 - 8,1 meetri piires ja laius üle 50 meetri. Talvel moodustub seal vee all tunnel.

Angelina Tuluša, Viktoria Spitsõna, 8A



Kaali kraater

Kaali kraater asub Lääne-Eestis Saare maakonnas. Kuressaarest Kaali kraatrini on 18 kilomeetrit.

Internetist sain teada, et kraatri sügavus on 22 meetrit ning kraatrit ümbritseb 4–9 meetri kõrgune vall, mis koosneb plahvatusel ülespaiskunud kivimeist ja settest.

Nalini Trilljärv, 8B



Kuressaare linnus asub Lääne-Eestis Saaremaal Kuressaares. Tallinnast Kuressaareni on 183 kilomeetrit.

Kindlus on ehitatud aastatel 1343 - 1345. Nüüd asub linnuses Saaremaa muuseum. Eeslinnuse avarat territooriumi kasutatakse mitmesugusteks vabaõhuüritusteks.

Lossi vallikraavi ümbruses on maaliline park.

Gleb Ševtsov, 8A




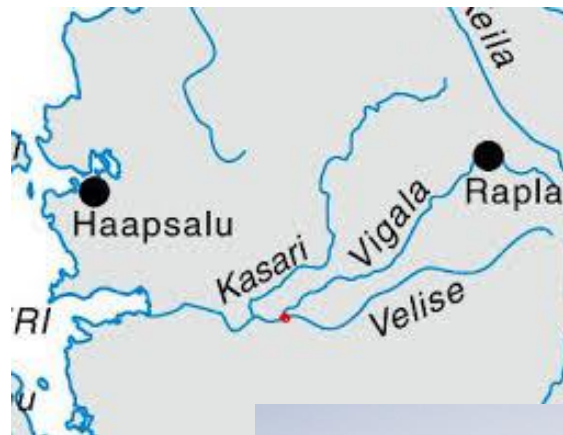
Kasari jõgi asub Lääne-Eestis,
Rapla maakonnas.

Tallinnast Kasari jõeni on 80 kilomeetrit.

Internetist sain teada, et Kasari jõe
pikkus on 113,7 km.

Jõgi on huvitav selle poolest, et lähedal asub kuulus
looduskaitseala Matsalu Rahvuspark. See on
märkimisväärse hulga vee- ja merelindude
kogunemiskoht.

Maksim Zemtšihin, 8B



Suur Munamägi on Baltimaade kõrgeim tipp kõrgusega 318 m merepinnast.

See asub Võrumaal Haanja kõrgustikul Haanja külas.

Suure Munamäe vaatetornist avaneb selge ilmaga 50 km raadiuses suurepärane vaade Eestimaa loodusele.

Suur Munamägi on Eesti üks olulisemaid rahvuslikke sümboleid.

Julia Gurtjeva



Suurel Munamäel on olnud 5 vaatetorni.
Esimene torn ehitati vahitornina 1812.
aastal, mil Lõuna-Eestit ähvardas Napoleoni
vägede sissetungi oht.

Praegu asub Suure Munamäe tipus 1939.
aastal valminud Suure Munamäe vaatetorn.
Vaatetorni kõrgus on pärast 1969.a
rekonstrueerimist u 30 meetrit.



Danila Jefremov, Daniel Kreit, 8B



Laitse lossi ajalugu algab 1680. aastast. Praegune loss on ehitatud 1890.a romantilise hingelaadiga Woldemar von Uexkülli poolt. Tänapäevaks on maja Marju ja Sulo Muldia käe all kenasti taastatud ja hakanud taas oma elu elama.

Polina Klopovskaja, Jana Raud, 8A

